




ОБЩИНА ПОЛСКИ ТРЪМБЕШ

€ 5180 ПОЛСКИ ТРЪМБЕШ | ул. Черно море № 4
☎ Централна: 06141/41-41 | 06141/41-42 | факс 06141/69 54
✉ obshtina@trambesh.egov.bg 🌐 http://www.trambesh.eu/

ДО
ОБЩИНСКИ СЪВЕТ
ПОЛСКИ ТРЪМБЕШ



ОБЩИНА ПОЛСКИ ТРЪМБЕШ	
ул. „Черно море“ № 4	
п.к. 5180	
ИЗХ. №	РД-01-02-264/
ДАТА:	23.10.2024г.

ПРЕДЛОЖЕНИЕ НА ПРОЕКТ ЗА РЕШЕНИЕ

От Георги Александров Чакъров – Кмет на Община Полски Тръмбеш

ОТНОСНО: Разрешително за ползване на воден обект – публична общинска собственост, находящ се в поземлени имоти с идентификатори № 55018.119.34 и № 55018.120.26 по КККР на с. Павел, община Полски Тръмбеш

МОТИВИ:

1. Подадено заявление вх. № РД-01-09-3808/ 01.04.2024г. за ползване на воден обект от „Ерато Агро“ ООД, концесионер на язовир „Павел-2“ съгласно договор за концесия от 08.02.2016 г.
2. Становище № 634 (1)/ 27.03.2024 г. на РИОСВ – Велико Търново
3. Становище № ПУ-01-264 –(1)/ 18.04.2024 г. на Басейнова дирекция „Дунавски район“ относно преценката по чл. 62, ал. 1 от Закона за водите
4. Преценка по чл. 62, ал. 1 от Закона за водите
5. Съобщение съгласно чл. 62а, ал.1 от Закона за водите
6. Констативен протокол от 03.10.2024 г. за непостъпили възражения и предложения по публикуваното съобщение

ПРАВНИ ОСНОВАНИЯ: чл.21, ал.1, т. 8 от Закона за местното самоуправление и местната администрация, чл. 52, ал.1, т. 3, буква „б“ от Закона за водите във връзка с чл. 46, ал.1, т. 2 от Закона за водите

ПРЕДЛАГАМ:

На основание чл.21, ал.1, т. 8 от Закона за местното самоуправление и местната администрация, чл. 52, ал.1, т. 3, буква „б“ от Закона за водите във връзка с чл. 46, ал.1, т. 2 от Закона за водите, Общински съвет Полски Тръмбеш да

РЕШИ:

1. Дава съгласие за издаване на разрешително за ползване на воден обект – публична общинска собственост, язовир „Павел-2“, находящ се в поземлени имоти с идентификатори № 55018.119.34 и № 55018.120.26 по КККР на с. Павел, община Полски Тръмбеш, при следните условия:
Титуляр на разрешителното: „Ерато Агро“ ООД, ЕИК 201708068, със седалище и адрес на управление: с. Масларево, община Полски Тръмбеш
Цел на водоползването: аквакултури и свързаните с тях дейности
Срок на действие на разрешителното: до изтичане срока на договора за концесия, а именно до 08.02.2041 г.

2. Възлага на Кмета на Община Полски Тръмбеш да извърши необходимите действия по изпълнение на настоящото решение.

Приложения: 1. Заявление вх. № РД-01-09-3808/ 01.04.2024г. с приложения; 2. Становище № 634 (1)/ 27.03.2024 г. на РИОСВ – Велико Търново; 3. Становище № ПУ-01-264 – (1)/ 18.04.2024 г. на Басейнова дирекция „Дунавски район“; 4. Преценка по чл. 62, ал. 1 от Закона за водите; 5. Съобщение съгласно чл. 62а, ал.1 от Закона за водите; 6. Констативен протокол за непостъпили възражения и предложения.

Началник отдел „УТ“ :

/Мариана Георгиева/

Началник отдел „ОбС“:


/Николай Буюклиев/

Съгласувано с юрист

/адв. Иван Илиев/

КМЕТ НА ОБЩИНА
ПОЛСКИ ТРЪМБЕШ :

/ГЕОРГИ ЧАКЪРОВ/



Приложение № 27 към Заповед № РД-392/06.06.2017 г. на министъра на околната среда и водите за одобряване на образци на заявления за издаване на разрешителни по Закона за водите (ЗВ)

ОБЩИНА ГОЛОСКИ ТЪРЪМБЕШ ул. „Черно море“ № 4 П.О.Б. 5180	ОБРАЗЕЦ 27
РЕГИСТРАЦИОНЕН ИНДЕКС И ДАТА 22-01-09-380810/0424	
ОБРАЗ НА ВЪВЕЖДЕНИЕ:	

ДО
КМЕТА НА ОБЩИНА
Полски Тръмбеш

ЗАЯВЛЕНИЕ

За издаване на разрешително за ползване на воден обект – язовири- публична общинска собственост (по чл.46, ал.1 на ЗВ)

УВАЖАЕМИ/А ГОСПОДИН/ГОСПОЖО КМЕТ,

На основание чл.52, ал.1, т.3, чл.46 и чл.60 от Закона за водите, моля да бъде открита процедура за издаване на разрешително за ползване на повърхностен воден обект.

ДАНИИ ЗА ЗАЯВИТЕЛЯ

Трите имена (за физически лица) Наименование/Фирма (за юридически лица и еднолични търговци)	<i>Ерато Агро ООД</i>
Постоянен адрес (за физически лица) Седалище и адрес на управление (за юридически лица и еднолични търговци)	<i>с. Масларево, 5198 общ. Полски Тръмбеш</i>
ЕГН (за физически лица) Единен идентификационен код (за юридически лица и еднолични търговци)	<i>0</i>
Адрес за кореспонденция, вкл. електронен адрес (при наличие на такъв)	<i>Р.В. Търново, ул. Х. Димитров 24 eratо_agro@abv.bg</i>
Телефон (за връзка с физическото лице или с лицето, което управлява или представлява юридическото лице)	<i>062 608899 0892 236133</i>
Факс (за връзка с физическото лице или с лицето, което управлява или представлява юридическото лице)	

ДАНИИ ЗА ПОЛЗВАНЕТО

Цел на използването	<i>Отглеждане на риба за консумация</i>
Воден обект и код на водното тяло - предмет на използването	<i>Язовир Павел-2</i>
Места на използването, потребление и заустване, включително надморска височина, координати на съоръженията и площта за използване	
Местност, административно-териториална и териториална единица, код по единния	

класификатор на административно-териториалните и териториалните единици - за мястото на използване	
Параметрите на исканото използване	
Копие или само се посочва номерът на действащ (влязъл в сила или подлежащ на предварително изпълнение, както и незагубил правно действие) административен акт, издаден по реда на глава шеста от Закона за опазване на околната среда и/или по чл. 31 от Закона за биологичното разнообразие, за одобряване, съответно съгласуване на инвестиционното предложение, за чието осъществяване се иска разрешаване на водоземането и/или ползването на водния обект (в т.ч. писмо от компетентния орган по отношение приложимата процедура по реда на глава шеста от Закона за опазване на околната среда и/или по чл. 31 от Закона за биологичното разнообразие).	

ПРИЛАГАМ СЛЕДНИТЕ ДОКУМЕНТИ:

<input type="checkbox"/>	Заверен документ за платена такса за издаване на разрешителното;
<input type="checkbox"/>	Актуална скица или карта за имотите, в които ще се извършва дейността, заверена от съответния компетентен орган;
<input type="checkbox"/>	Документ, удостоверяващ съгласието на собственика на съоръженията, или договор със собственика на съоръженията за предоставяне на услугата „водоподаване“ – когато водоземането или ползването на водния обект е свързано с ползване на съществуващи съоръжения;
	В зависимост от заявената цел на ползване се представят допълнително следните документи по чл.60, ал.4, т.1, 3, 5, 6 от ЗВ, както и чл.31, чл.32, чл.33, чл.35 от Наредбата за ползването на повърхностните води (ДВ, бр.100 от 16.12.2016 г.):
<input type="checkbox"/>	<p><u>За цел изграждане на нови и реконструкция или модернизация на съществуващи системи и съоръжения</u></p> <ul style="list-style-type: none"> • инвестиционен проект съгласно изискванията на Закона за устройство на територията; • хидроложка част и хидравлично оразмеряване; • обосновки, изчисления и доказателства за изпълнение на изискванията по чл. 156е, ал. 2 от Закона за водите, в случаите когато чрез изземването на наносни отложения се изменят физичните характеристики на повърхностно водно тяло.

<input type="checkbox"/>	<p><u>За цел плаващи съоръжения в язовири</u></p> <ul style="list-style-type: none"> • проект, одобрен от Изпълнителна агенция „Морска администрация“, за изграждане на съоръжението и за дейността му, който включва: характеристика на инвестиционното предложение; схема за преместване на съоръжението при промяна на установеното водно ниво; предварителен договор с ВиК оператор за транспортиране на отпадъчните води и с фирма, притежаваща разрешение или регистрационен документ за извършване на дейности с отпадъци по Закона за управление на отпадъците, за извозване на образуваните отпадъци и/или проект за пречистване на отпадъчните води, когато такива се формират от извършваната дейност на плаващото съоръжение; • документ за регистрация и годност на плаващото съоръжение от Изпълнителна агенция „Морска администрация“; • договор с водолазна фирма за годишно обслужване на закотвящите съоръжения. • одобрен аварийен план за целия период на строителство.
<input type="checkbox"/>	<p><u>За цел аквакултури и свързаните с тях дейности, чрез използване на съоръжения за осъществяване на дейността</u></p> <ul style="list-style-type: none"> • проект за дейността, който включва: характеристика на инвестиционното предложение, включително обосновка за заявен лимит за производство на аквакултури, в тон/година; описание на технологичния процес за отглеждане на посочените в проекта аквакултури; технически параметри и оборудване на съоръженията за използване на водния обект, когато се използват плаващи (садки) и потопяеми съоръжения; обосновка на необходимата производствена и експлоатационна площ; • съгласувателно становище от Изпълнителната агенция по рибарство и аквакултури относно зоните за стопански риболов и зоните за рибовъдство в големи язовири - когато язовирът не е зониран; • одобрен от общинския експертен технически съвет проект за промяна на предназначението на язовира, съгласно чл. 60, ал. 4, т. 5, буква „г“ от Закона за водите; • идентификационни данни (номер, дата на издаване, срок на валидност) на концесионен договор или договор за наем, аренда и др. – при ползване на водни обекти – публична държавна собственост или публична общинска собственост; • последният протокол от комисията за извършване на технически прегледи по чл.14, ал.1 от Наредбата за условията и реда за осъществяване на техническата и безопасната експлоатация на язовирните стени и на съоръженията към тях, както и на контрол на техническото им състояние (обн., ДВ, бр. 81 от 14.10.2016 г.)

<input checked="" type="checkbox"/>	<p><u>За цел аквакултури и свързаните с тях дейности без използване на съоръжения за осъществяване на дейността</u></p> <ul style="list-style-type: none"> • проект за дейността, който включва: характеристика на инвестиционното предложение, включително обосновка за заявен лимит за производство на аквакултури, в тон/година; описание на технологичния процес за отглеждане на посочените в проекта аквакултури; технически параметри и оборудване на съоръженията за използване на водния обект, когато се използват плаващи (садки) и потопяеми съоръжения; обосновка на необходимата производствена и експлоатационна площ; • одобрен от общинския експертен технически съвет проект за промяна на предназначението на язовира, съгласно чл. 60, ал. 4, т. 5, буква „г“ от Закона за водите; • идентификационни данни (номер, дата на издаване, срок на валидност) на концесионен договор или договор за наем, аренда и др. – при ползване на водни обекти – публична държавна собственост или публична общинска собственост; • последният протокол от комисията за извършване на технически прегледи по чл.14, ал.1 от Наредбата за условията и реда за осъществяване на техническата и безопасната експлоатация на язовирните стени и на съоръженията към тях, както и на контрол на техническото им състояние (обн., ДВ, бр. 81 от 14.10.2016 г.)
<input type="checkbox"/>	<p><u>За цел изземване на наносни отложения от принадлежащите земи на водохранилищата</u></p> <ul style="list-style-type: none"> • технически проект за изземването, който съдържа: надлъжен профил на заявения участък/участъци; напречни профили; обем на наличните наносни отложения; обем от наносни отложения, заявени за изземване; схема на опорната геодезична мрежа с основен репер; транспортна схема за извозване на издетия материал, одобрена от общината; място за депониране на издетия материал, което трябва да е извън границите на водния обект; схема на заявения участък, от който ще се изземват наносни отложения; мерки за недопускане на потенциални срутища и свлачища в язовира и бреговата ивица; • обосновки, изчисления и доказателства за изпълнение на изискванията по чл. 156е, ал. 2 от Закона за водите, в случаите когато чрез изземването на наносни отложения се изменят физичните характеристики на повърхностно водно тяло.

Забележка:

1. Заявлението се подава от името и се подписва лично от лице с представителна власт по регистрацията на юридическо лице/търговеца.
2. Заявлението и приложените към него документи се подават в два екземпляра - единият екземпляр в качеството му на оригинал се представя върху книжен носител, а вторият - като негов пълен цифров аналог - върху електронен носител.
3. Предварителните (прединвестиционните) проучвания, техническите проекти за добив, сравнителните оценки на енергийните ползи и на вредите за околната среда, сравнителните оценки на ползите от дейността и на вредите за околната среда и геодезическите измервания се изготвят от лица, които притежават професионална квалификация „магистър-инженер“ по

специалността, свързана с вида на исканото разрешително, и са регистрирани по реда на Закона за камарите на архитектите и инженерите в инвестиционното проектиране.

ДАТА: 01.04.2024г.

ЗАЯВИТЕЛ: *Мван Мван*
/име, подпис/

ТЕХНОЛОГИЧНО ОПИСАНИЕ И ТЕХНОЛОГИЧНА СХЕМА НА ПРОИЗВОДСТВО НА АКВАКУЛТУРИ

(изготвена спрямо изискванията по Наредба № 18 от 04.11.2016 г.)

на РИБОВЪДНО СТОПАНСТВО язовир „Павел-2“, с. Павел, общ. Полски Тръмбеш,

Удостоверение за регистрация № _____ Партида №

--	--	--	--	--	--	--	--

Адрес: с. Масларево, 5198, общ. Полски Тръмбеш, обл. Велико Търново
(седалище и адрес на управление на юридическото лице (ЮЛ)/едноличния търговец (ЕТ))

Представявано от „Ерато Агро“ ООД
(име на ЕТ/ЮЛ)

Милена Кирилова

(име на собственик/упълномощено лице)

ЕГН

--	--	--	--	--	--	--	--	--	--

ЕИК

2	0	1	7	0	8	0	6	8
---	---	---	---	---	---	---	---	---

,

Л. К. №

--	--	--	--	--	--	--	--	--	--

, издадена на 19.01.2023г., от МВР Велико Търново

Тел./дом.: _____; служ.: _____; мобилен: 0892236129

Длъжност: Упълномощено лице Пълномощно № 6413/06.11.2020г, нот. с рег. №347
(за упълномощените лица)

ТЕХНОЛОГИЧНО ОПИСАНИЕ НА ПРОИЗВОДСТВО НА АКВАКУЛТУРИ

1. **НАИМЕНОВАНИЕ НА ОБЕКТА:** язовир „Павел-2 в землището на с. Павел, общ. Полски Тръмбеш

1.1. Номер/а от кадастрална карта или карта на възстановената собственост на имота/имотите, върху които е разположен обектът: ПИ 55018.119.34 и П55018.120.26, Публична общинска собственост - АОС № 3774/13.05.2019г. и АОС №3775/13.05.2019г.

1.2. Площ на имота/имотите 240,814 дка

1.3. Землище (ЕКАТТЕ) с. Павел ЕКАТТЕ 55018

Община Полски Тръмбеш, обл. Велико Търново, координати на язовирната стена при дигата: 42.676997,25.4297

2. **Водоизточник/ци и/или воден обект, използван за производство на аквакултури:** язовир „Павел-2“, с. Павел, общ. Полски Тръмбеш. Захранва се от изворна чешма и от дъждовно-снежни води. В ход е процедура по издаване на разрешително за ползване на воден обект.

(наименование и условия за ползване, съгласно издадените разрешителни по Закона за водите; в случаите, когато се извършва водовземане без издадено разрешително по Закона за водите, се посочват необходимите водни количества за производство (в м3)

3. **ТИП НА ОБЕКТА ЗА АКВАКУЛТУРИ:**

3.1. Басейнов

(басейнов, садков, рециркулационна система, съоръжения за производство на други водни организми, комбинация от различни съоръжения (смесен тип)

3.2. Обект за отглеждане на сладководни аквакултури

(обект за отглеждане на морски аквакултури или обект за отглеждане на сладководни аквакултури)

3.3. Непълносистемен цикъл- закупува се зарибителен материал и се отглежда до консумативно тегло

(пълносистемен (пълен цикъл) или непълносистемен (частичен цикъл))

4. ОПИСАНИЕ И ХАРАКТЕРИСТИКА НА ПРОИЗВОДСТВЕНИТЕ СЪОРЪЖЕНИЯ ПРИ БАСЕЙНОВ ТИП ОБЕКТ:

4.1. Брой на басейните : 1 бр. угоителен басейн

(общ брой и по категории спрямо предназначението им – маточни, люпилни, разсадни, отрасни, угоителни, карантинни, зимовни, складови, утаителни, съгревателни и др.)

4.2. Материал, от който са изградени: Земнонаситен
(земнонаситни, бетонни, пластмасови, метални и др.)

4.3. Размери на басейните: 1 бр. разглежда се като угоителен . Площ 240, 813 дка. Общ обем 1040000 м³. Височина на стената 7м. Дължина на короната 220 м. Тип преливник - широк праг. Ширина на преливника -27 м. Основен изпускател – тръбен, с дължина 30м и диаметър ф 400 мм.

(площ (в дка или м2), общ и работен обем (в м3) по категории спрямо предназначението им (маточни, люпилни, разсадни, отрасни, угоителни, карантинни, зимовни, складови, утаителни, съгревателни и др.)

4.4. Брой, вид и обем (в м3 или литри) на технологичното оборудване в люпилнята, където е налична неприложимо

5. ОПИСАНИЕ И ХАРАКТЕРИСТИКА НА ПРОИЗВОДСТВЕНИТЕ СЪОРЪЖЕНИЯ ПРИ САДКОВИ ОБЕКТИ: неприложимо

Вид на садките (плаващи, потопяеми)	Брой	Размер	Височина/ дълбочина	Дължина	Широчина	Диаметър (в л. м)	Общ и работен обем (в м3)
-	-	-	-	-	-	-	-

5.1. Плавателни съдове, обслужващи производството: _____

6. ОПИСАНИЕ И ХАРАКТЕРИСТИКА НА ПРОИЗВОДСТВЕНИТЕ СЪОРЪЖЕНИЯ В ОБЕКТИ С РЕЦИРКУЛАЦИОННА СИСТЕМА: неприложимо

6.1. Брой на басейните : _____
(общ брой и по категории спрямо предназначението им – маточни, люпилни, разсадни, отрасни, угоителни, карантинни, зимовни, складови, утаителни, съгревателни и др.)

6.2. Материал, от който са изградени: _____
(земнонаситни, бетонни, пластмасови, метални и др.)

6.3. Размери на басейните: _____
(площ (в дка или м2), общ и работен обем (в м3) по категории спрямо предназначението им)

6.4. Брой, вид и обем (в м3 или литри) на технологичното оборудване в люпилнята, където е налична: _____

6.5. Пречиствателни съоръжения, капацитета им и метода на пречистване на водата: _____

7. ОПИСАНИЕ И ХАРАКТЕРИСТИКА НА ОБЕКТИТЕ С ДРУГИ СЪОРЪЖЕНИЯ, РАЗЛИЧНИ ОТ ИЗБРОЕНИТЕ В Т. 4, 5 И 6: неприложимо

7.1. Вид на производствените съоръжения: _____
(колектори, рафтове и др.)

7.2. Тип на производствени съоръжения: _____

(закотвени за дъното, плаващи линии, плаващи тип "звезда" и др.)

7.3. Брой и дължина (в л. м) на производствените съоръжения: _____

7.4. Плавателни съдове, обслужващи производството: _____

8. МАКСИМАЛЕН ПРОИЗВОДСТВЕН КАПАЦИТЕТ НА ОБЕКТА ЗА АКВАКУЛТУРИ ПРИ ИЗБРАНАТА ТЕХНОЛОГИЯ НА ОТГЛЕЖДАНЕ И ИЗПОЛЗВАНЕ НА ВСИЧКИ НАЛИЧНИ ПРОИЗВОДСТВЕНИ МОЩНОСТИ ЗА ПЕРИОД ОТ ЕДНА ГОДИНА :

Отглеждане в поликултура. Непълносистемно отглеждане - от зарибителен материал до риба за консумация в продължение на един вегетационен период.

Технология на отглеждане - полуинтензивно. Подхранва се само шаранът, а растителноядните риби ще разчитат на естествената хранителна база на водоема. Посадките са занижени, заради очаквано маловодие. Не се предвиждат средства за аерация

Като добавъчни видове ще се отглеждат хищни риби - европейски сом и бяла риба.

Разчетите се правят върху редуцираната площ на водоема- около 200 дка при оцеляемост 85%

Шаран-70 бр. /дка

Толстолоб - (бял+пъстър) - 30 бр./дка,

Бял амур - 20 бр./дка

Европейски сом - 5 бр./дка

Бяла риба - 2 бр./дка

Сребриста каракуда - естествена популация

Предполагам годишен капацитет- около 29 тона риба за консумация годишно.

№	Вид риба или други водни организми			При производство на зарибителен материал		Средства за увеличение на капацитета на обекта (аератори и др.)
	Българско наименование	Научно наименование	тонове	брой	ср. ед. тегло (гр.)	
1	Шаран	<i>Cyprinus carpio</i>	17,800	-	-	не са предвидени
2	Бял амур	<i>Stenopharyngodon idella</i>	4,800	-	-	не са предвидени
3	Пъстър и бял толстолоб	<i>Aristichthys nobilis</i>	6,100	-	-	не са предвидени
4	Европейски сом	<i>Silurus glanis</i>	0,850	-	-	не са предвидени
5	Бяла риба	<i>Sander lucioperca</i>	0,160	-	-	не са предвидени
6	Сребриста каракуда	<i>Carassius gibelio</i>	неопределено	-	-	не са предвидени

ТЕХНОЛОГИЧНА СХЕМА НА ПРОИЗВОДСТВО НА АКВАКУЛТУРИ

9. РАЗВЪЖДАНЕ И ОТГЛЕЖДАНЕ НА СЛЕДНИТЕ ВИДОВЕ РИБА И/ ИЛИ ДРУГИ ВОДНИ ОРГАНИЗМИ:

№	Вид риба или други водни организми (наименование)		Производствен цикъл		Технология за отглеждане (екстензивна, интензивна, суперинтензивна)	Подготовка на басейните за вегетативния сезон (източване, пресушаване, почистване на утайки, дезинфекция и др.)	Мелиоративни дейности (изораване, фрезование, засяване, торене, варуване и др.)
	българско	латинско	пълносистемен	непълносистемен			
1	Шаран	<i>Cyprinus carpio</i>		x	полуинтензивна	пресушаване, дезинфекция с негасена вар	варуване, почистване от водна растителност
2	Бял амур	<i>Stenopharyngodon idella</i>		x	екстензивна		
3	Бял толстолоб	<i>Hypophthalmichthys molitrix</i>		x	екстензивна		
4	Лъстър толстолоб	<i>Arysthychnis nobilis</i>		x	екстензивна		
5	Сребриста каракуда	<i>Carassius gibelio</i>			естествена популация		
6	Европейски сом	<i>Silurus glanis</i>			екстензивна		
7	Бяла риба	<i>Sander lucioperca</i>			екстензивна		

9.1. ПЪЛНОСИСТЕМЕН (ПЪЛЕН ЦИКЪЛ) ПРОИЗВОДСТВЕН ЦИКЪЛ: не се предвижда

9.1.1. ПЕРИОД НА ПРОВЕЖДАНЕ НА ЛЮПИЛНА КАМПАНИЯ, ИНКУБАЦИЯ НА ХАЙВЕРА И ЛИЧИНКОВ ПЕРИОД:

Вид риба или други водни организми	Период на провеждане	Подготовка на производителите /разплодници	Метод на размножаване (естествено, полуизкуствено или изкуствено)	Метод на оплождане	Инкубация на хайвер	Излюпване и хранване на личинки	Планирано количество на продукцията (брой)
-	-	-	-	-	-	-	-

9.1.2. ЗАРИБИТЕЛЕН МАТЕРИАЛ И РИБА ЗА РЕАЛИЗАЦИЯ ПРИ ПЪЛНОСИСТЕМНО ОТГЛЕЖДАНЕ: неприложимо

Вид риба или други водни организми	Гъстота/плътност на посадката	Хранене на рибата	Планирано количество на продукцията	Риба за реализация (продажба, консумация)

	Бр. на единица площ (дка, м3)	Тегло (g/kg) на единица площ (дка, м3)	Период на хранене и количество	Вид на храната	Брой	Общо тегло (g/kg/t)	Ср. единично тегло (g/kg)	Добив от единица воден обем / площ	Брой	Общо тегло (g/kg/t)	Ср. единично тегло (g/kg)	Добив от единица воден обем / площ

9.2. НЕПЪЛНОСИСТЕМЕН (ЧАСТИЧЕН ЦИКЪЛ) ПРОИЗВОДСТВЕН ЦИКЪЛ:

Вид риба или други водни организми	Стадий от развитието на рибата, отглеждана в обекта за аквакултури		
	Хайвер	Зарибителен материал	Риба за консумация
Шаран		x	x
Пъстър толстолоб		x	x
Бял толстолоб		x	x
Бял амур		x	x
Сребриста каракуда		x	x
Европейски сом		x	x
Бяла риба		x	x

9.2.1. ОТГЛЕЖДАНЕ НА РИБА ЗА ДОБИВ НА ХАЙВЕР ЗА КОНСУМАЦИЯ ПРИ НЕПЪЛНОСИСТЕМЕН ПРОИЗВОДСТВЕН ЦИКЪЛ: НЕПРИЛОЖИМО

Вид риба или други водни организми	Период на провеждане	Метод на размножаване (естествено, полуизкуствено или изкуствено) и съответната подготовка	Метод на оплождаване	Излюпване и захранване на личинките	Захранване на личинките (вид храна, период на хранене)	Планирано количество на продукцията (в килограми)

9.2.2. ОТГЛЕЖДАНЕ НА ЗАРИБИТЕЛЕН МАТЕРИАЛ И РИБА ЗА РЕАЛИЗАЦИЯ ПРИ НЕПЪЛНОСИСТЕМЕН ПРОИЗВОДСТВЕН ЦИКЪЛ:

Вид риба или други водни организми	Стадий, на който се стартира отглеждането (личинки, еднолетен, многогодишен и т.н.)	Хранене на рибата		Отглеждане до зарибителен материал		Отглеждане до риба за реализация (продажба, консумация)	
		Период на хранене и количество	Вид на храната	Планирано количество на произведената продукция	Добив от единица площ, обем или съоръжение	Планирано количество на произведената продукция	Добив от единица площ, обем или съоръжение
Шаран	едногодишен x 70 бр./дка	април-октомври	Ечемик, пшеница,	-	-	17800 кг	90 кг/дка
Бял амур	едногодишен x 20 бр./дка	-	-	-	-	4800 кг	24кг/дка
Бял+Пъстър толстолоб	едногодишен x 30 бр./дка	-	-	-	-	6100 кг	30 кг/дка

Европейски сом	едногодишен x 5 бр./дка	-				850	4 кг/дка
Бяла риба	едногодишна x 2бр. дка	-				160	0,8 кг/дка
Сребриста каракуда	естествена популация	-				не се планира	-

Приложение: ГРАФИЧНА СХЕМА НА ОБЕКТА ЗА АКВАКУЛТУРИ: Обозначават се всички съоръжения от т. 4 до т. 7, производствени и спомагателни помещения и сгради, водоизточникът, типът на водоснабдяване (независимо, зависимо (каскадно) или смесено), пътят на водата от водовземното съоръжение през различните типове басейни, вани и т.н. до заустващото и/или изпускателното съоръжение:

Изготвил:

/Пламен Ленов- ихтиолог/

02/07/2011



РЕПУБЛИКА БЪЛГАРИЯ

МИНИСТЕРСТВО НА ОКОЛНАТА СРЕДА И ВОДИТЕ

РЕГИОНАЛНА ИНСПЕКЦИЯ ПО ОКОЛНАТА СРЕДА И ВОДИТЕ - ВЕЛИКО ТЪРНОВО

Изх. №634 (11)/27.03.2024г.

ДО

Г-Н ИВАН ИВАНОВ

УПРАВИТЕЛ НА „ЕРАТО АГРО“ ЕООД

ГР. ВЕЛИКО ТЪРНОВО,

УЛ. „ХАДЖИ ДИМИТЪР“ № 24

Относно: *Инвестиционно предложение (ИП) за „Отглеждане на риба за консумация в язовир „Павел-2““ с местоположение - имоти с идентификатори 55018.119.34 и 55018.120.26 по КК и КР на с. Павел, общ. Полски Тръмбеш*

УВАЖАЕМИ ГОСПОДИН ИВАНОВ,

Във връзка с внесено в РИОСВ – Велико Търново с писмо вх. №634/29.02.2024 г., което може да се възприеме като уведомление по чл. 10, ал. 1 от *Наредба за условията и реда за извършване на оценка за съвместимостта на планове, програми, проекти и инвестиционни предложения с предмета и целите на опазване на защитените зони (Наредбата за ОС)*, на основание чл. 6а, т. 2 от същата наредба, Ви уведомявам следното:

Проект за „Отглеждане на риба за консумация в язовир „Павел-2““ попада в обхвата на чл. 2, ал. 2 от *Наредбата за ОС*.

Настоящото ИП обхваща имоти с идентификатори 55018.119.34 и 55018.120.26 по КК и КР на с. Павел, общ. Полски Тръмбеш, които попадат в териториалния обхват на общински язовир „Павел-2“. Дружеството е концесионер, по силата на договор за концесия, сключен със собственика на съоръжението – Община Полски Тръмбеш.

Предвижда се отглеждане на риба за консумация - шаран в поликултура с растителноядни видове риби (бял толстолоб, пъстър толстолоб, бял амур), хищни видове риби (европейски сом, бяла риба), други видове риба (каракуда - естествена популация).

Зарибяването ще се осъществи чрез закупуване на зарибителен материал и пускането му в рибарника. В зависимост от процесите на отглеждане на рибата, стопанството ще е непълносистемно, т.е. ще се закупува зарибителен материал от водещи рибовъдни ферми и ще се угоява до определено тегло.

В стопанството ще се прилага полуйтензивна форма на рибовъдство. Ще се извършва подхранване само на шарана. За храненето на шарана ще се използват разнообразни фуражи, а в края на сезона ще се подават зърнени храни. Храната ще бъде подавана ръчно в определените точки за хранене или с монтирани хранилки. Белият и пъстър толстолоб, както и другите видове риби, няма да се подхранват, а ще се разчита на естествената продуктивност на водоема, която ще се поддържа чрез съответните мелиорации през вегетационния период - торене в плитката зона през пролетта и варуване.


Ще се извърши облагородяване на околността в района на язовира като се засадят тополови дръвчета, ще се изгради аварияен склад и ограда, поставяне на 10 навеса с пейки, десет понтонни съоръжения и четири плаващи къщи, които ще бъдат от понтонен тип и ще се използват за риболов.

Предвижда се изграждане на място за настаняване на персонала, в близост до водния обект. За питейна вода ще се ползва бутилирана вода, електрозахранването на обекта ще се осъществява с генератор и ще се поставят химически тоалетни.

ИП не попада и не може да бъде отнесено към някоя от позициите на Приложения №1 и №2 на *Закона за опазване на околната среда (ЗООС)*, поради което няма основание



5002 гр. Велико Търново, бул. „Никола Габровски“ № 68, п.к.11
Тел: (+359 62) 620 358, Факс: (+359 62) 623 784
e-mail: riosvt-vt@riosvt.org, www.riosvt.org



за провеждане на регламентирани с Глава шеста от ЗООС процедури по оценка на въздействието върху околната среда (ОВОС) и/или екологична оценка (ЕО), поради следните мотиви:

- Язовирът и съоръженията към него са съществуващи;
- Технологията на отглеждане, която ще се прилага, е смесена и не се разглежда като интензивно рибовъдство.

Имотът, предмет на ИП, **не попада** в границите на защитена територия по смисъла на *Закона за защитените територии* (ЗЗТ), както и в границите на защитени зони (ЗЗ) от мрежата „Натура 2000“. Най-близко разположената защитена зона е BG0000 „Студена река“ за опазване на природните местообитания и на дивата флора и фауна, обявена със Заповед №РД-341/31.03.2021 г. на министъра на околната среда и водите (обн. ДВ бр. 54/2021 г.), която е на разстояние 3,70 км.

С оглед гореизложеното, отчитайки **местоположението и характера** на заявеното ИП, при реализацията му **няма вероятност от отрицателно въздействие** върху защитени зони от мрежата „Натура 2000“, по отношение на:

- Пряко или косвено унищожаване, увреждане или фрагментиране на природни местообитания на видове, предмет на опазване;
- Трансформация на местообитания на видове, безпокойство или прогонване на видове, предмет на опазване;
- Нарушаване целостта и целите на опазване на защитената зона;
- Въздействие на предложените дейности, причинени поотделно или във взаимодействие с други ИП/ППП.

В близост до границите на защитената зона, няма други реализирани, одобрени или в процедура ИП/ППП, които да предизвикат отрицателни кумулативни въздействия.

В тази връзка, на основание чл. 2, ал. 2 от Наредбата за ОС, Ви уведомявам, че **преценката на компетентния орган за така заявеното ИП е, че не е необходимо провеждане на процедура по реда на Глава втора от Наредбата за ОС.**

Настоящото се отнася само за заявените параметри на ИП и не отменя необходимостта от получаване на съгласувания или разрешителни, предвидени в други закони и подзаконовни нормативни актове.

При всички случаи на промяна в параметрите на заложените дейности или на някои от обстоятелствата, при които е изготвено настоящото писмо, възложителят е длъжен да уведоми незабавно РИОСВ - Велико Търново за промените.

ДИРЕКТОР
НА РИОСВ-ВЕЛИКО ТЪРНОВО:

ИНЖ. МАЯ РАДЕВА

ОБЛАСТНО УПРАВЛЕНИЕ
НА ОКОЛНАТА СРЕДА И ВОДИТЕ

1А



РЕПУБЛИКА БЪЛГАРИЯ

Министерство на околната среда и водите

Басейнова дирекция „Дунавски район“

Изх. №ПУ-01-264-(1)
Гр. Плевен 18.04.2024 г.

ДО
ГЕОРГИ ЧАКЪРОВ
КМЕТ НА ОБЩИНА ПОЛСКИ ТРЪМБЕШ
УЛ. „ЧЕРНО МОРЕ“ №4
5180, ГР. ПОЛСКИ ТРЪМБЕШ

№ 01-09-4665/
18.04.2024 г.

На Ваш изх. №РД-01-09-3997/03.04.2024 г.

Относно: *Преценка по чл. 62, ал. 1 от Закона за водите (ЗВ).*

УВАЖАЕМИ Г-Н ЧАКЪРОВ,

В Басейнова дирекция „Дунавски район“ (БДДР) е постъпило Ваше писмо с наш вх. №ПУ-01-264/08.04.2024 г., с искане за издаване на становище за съвместимостта на ползването на волен обект – язовир „Павел 2“ (публична общинска собственост), за аквакултури и свързаните с тях дейности, спрямо целите в действащия План за управление на речните басейни (ПУРБ) и разпоредбите на чл. 156б - 156ж от ЗВ, във връзка със заявление за откриване на процедура за издаване на разрешително по чл. 4б, ал. 1 от ЗВ.

1. Заключение за съвместимостта на заявеният искане гледна точка на целите определени в действащите планове за управление.

1.1. По отношение на ПУРБ в Дунавски район.

Проектът на ПУРБ за периода 2022-2027 г. в Дунавски район, е публикуван на интернет страницата на БДДР в раздел „Управление на водите“, подраздел „План за управление на речния басейн“, и е на разположение на всички заинтересовани страни за консултации, становища и предложения до 30.09.2024 г.

Съгласно § 6 от Преходните и Заключителни разпоредби към Закон за изменение и допълнение на Закона за водите (Оби. ДВ. бр. 20 от 17 Март 2022 г.), ПУРБ за периода от 2016 - 2021 г. се прилагат до приемането на актуализацията му по реда на чл. 146а, ал. 3 (Нова - ДВ. бр. 20 от 2022 г., в сила от 01.01.2022 г.) и чл. 159 ал. 3 (Нова - ДВ. бр. 20 от 2022 г., в сила от 01.01.2022 г.) от Закона за водите.

В тази връзка настоящето становище се издава спрямо ПУРБ 2016 - 2021 г., приет с Решение №1110/29.12.2016 г. на Министерски съвет.



ISO 9001



0263

5800 гр. Плевен, ул. „Чаталджа“ №60
тел.: +359 64 88 51 00
e-mail: dunavbd@bdldr.bg, web: www.bd-dunav.bg

0

1.1.1. Съгласно действащия към момента ПУРБ 2016-2021 г. язовир „Павел 2“ попада в следните повърхностни и подземни водни тела, както и зони за защита на водите:

1.1.1.1. Повърхностни водни тела.

Код на ВТ	Воден обект	Географски обхват	Естествено: СМВТ/ИВТ*	Химично състояние	Екологично състояние/ потенциал
BG1YN130R1029	ЯНТРА	р. Янтра от вливане на р. Елийска при Пелски Гръмбеш до устие	СМВТ	Добро	Умерен (поради отклонение от СКОС по показатели: БПК5, N-NH4, МЗБ и МФ)

Забележка: * СМВТ - естественоочиствено ВТ; ИВТ – изкуствено ВТ. За СМВТ и ИВТ се определя екологичен потенциал.

В ПУРБ 2016 - 2021 г. за водното тяло е обосновано изключение от постигане на добър екологичен потенциал по отношение на показателите с отклонения от стандартите за качество на околната среда (СКОС) на основание чл. 156в от ЗВ. Поставените цели за него са: „*Постигане на СКОС за БПК5, N-NH4, МЗБ и МФ за добър екологичен потенциал до 2021 г. Предотвратяване влошаване на екологичния потенциал по останалите елементи за качество. Предотвратяване на замърсяването и запазване на добро химично състояние.*“.

1.1.1.2. Подземни водни тела.

Код на ПВТ	Име на ПВТ	Химично състояние	Количествено състояние
BG1G0000QPL026	Порови води в Кватернера - между реките Осъм и Янтра	Лошо (поради отклонение от СКОС по показател: NO3)	Добро

В ПУРБ 2016 - 2021 г. за подземното водно тяло е обосновано изключение от постигане на добро химично състояние по показателите с отклонение, на основание чл. 156в от ЗВ. Поставените цели за него са „*Запазване на добро количествено състояние. Предотвратяване на влошаването на химичното състояние по показател NO3. Запазване на добро химично състояние по останалите показатели.*“, а на зоната за неговата защита „*Предотвратяване на влошаването на химичното състояние на зоната по показател NO3. Запазване на добро химично състояние по останалите показатели.*“.

1.1.1.3. Зони за защита на водите, съгласно чл. 119а, ал. 1 от Закона за водите (ЗВ).

Зони за защита на водите	Вид на зоната	ИП попада (код) / не попада в зона за защита
чл. 119а, ал. 1, т. 1 от ЗВ	Зона за защита на питейните води от повърхностни водни тела	Не попада
	Зона за защита на питейните води от подземни водни тела	Попада: Всякви подземни водни тела са определени като зони за защита на питейните води.
Чл. 119а, ал. 1, т. 2 от ЗВ	Зона за отпадъчни и водни епортове	Не попада
чл. 119а, ал. 1, т. 3 от ЗВ	Чувствителна зона	Попада: BGCSAR114
	Изтратно уязвима зона	Попада: Северна Зона

Зони за защита на водите	Вид на зоната	ИП попада-(код) / не попада в зона за защита
чл. 119а, ал. 1, т. 4 от ЗВ	Зона за стопански ценни видове риби	Не попада
чл. 119а, ал. 1, т. 5 от ЗВ	Защитени територии	Не попада
	Зона за местообитания	Не попада
	Зона за птици	Не попада

Съгласно информацията за регистъра на зоните за защита на водите за ПУРБ 2022 – 2027 г., към момента на издаване на настоящето становище няма промяна в определените зони за защита на водите.

1.1.1.4 Санитарно-охранителни зони (СОЗ), съгласно чл. 119, ал. 4, т. 2 от ЗВ:

Към настоящия момент язовир „Павел 2“ не попада в:

– СОЗ учредени по реда на *Наредба №3/16.10.2000 г. за условията и реда за проучване, проектиране, утвърждаване и експлоатация на санитарно-охранителните зони около водозточниците и съоръженията за питейно-битово водоснабдяване около водозточниците на минерални води, използвани за лечебни, профилактични, питейни и хигиенни нужди.* (Наредба №3);

– буферни зони около съоръжения за питейно водоснабдяване без определени СОЗ, за които е необходимо спазване на ограничения съгласно Приложение №1 към Национален каталог от мерки към ПУРБ.

1.1.1.4. Мерки, заложи в ПУРБ 2016 – 2021 г., които следва да се вземат предвид при реализиране на заявените намерения за ползване на водния обект.

Код на мярката	Наименование на мярката	Действия за изпълнение на мярката	Код на действие
DP_2	Намаляване на дифузното замърсяване от промишлени дейности	Забрана на мленето и обслужването на транспортни средства и техника в крайбрежните заливаеми ивни и принадлежащите земи на водоохранилищата	DP_2_8
DP_5	Изпълнение на програма за собствен мониторинг във връзка с отглеждане на аквакултури	Поставяне на условие в издадените разрешителни за ползване на воден обект и/или за водоземане с цел отглеждане на аквакултури за провеждане на собствен мониторинг във връзка с оценка на натиска от различните форми на сладководно рибовъдство.	DP_5_1
DP_12	Биологични методи за ограничаване на еутрофикацията	Поставяне на условие в издадените разрешителни за отглеждане на аквакултури и садки за зарибяване на язовирите с развъстителни видове риба с цел ограничаване процесите на еутрофикация и увеличаване на екологичния капацитет за рибовъдство (ECR fish)	DP_12_3
CA_12	Оптимизиране на водоземането с цел недопускане вливането на състоянието на водите	Недопускане на затовно изпускане и връщане на води	CA_12_5

Код на мярката	Наименование на мярката	Действия за изпълнение на мярката	Код на действие
DP_14	Намаляване на дифузното замърсяване от очилални от населени места	Денонирание на битови отпадъци в съответствие с изискванията за третиране на отпадъци	DP_14_2

Заклучение: Заявеното искане за ползването на воден обект – язовир „Павел 2“ (публична общинска собственост) за аквакултури и свързаните с тях дейности е съвместимо с целите за опазване на околната среда, заложиени в ПУРБ 2016 – 2021 г., при спазване на мерките посочени в т. 1.1.4. от настоящото становище.

1.2. По отношение на План за управление на риска от наводнение (ПУРН) 2022 – 2027 г.

ПУРН в Дунавски район за периода 2022-2027 г. е приет с Решение №941/28.12.2023 г. на Министерски съвет, ПУРН 2022-2027 г. и картите на заплахата и риска от наводнения са публично достъпни на интернет страницата на БДДР: www.bdd-dunav.org, секция „Управление на водите“, раздел „План за управление на риска от наводнения 2022-2027“, подраздел „ПУРН 2022-2027 г.“.

Съгласно ПУРН 2022 – 2027 г. язовир „Павел 2“ не попада в РЗПРН.

В ПУРН 2022 – 2027 г. няма конкретни забрани и мерки за намаляване на риска от наводнения, касаещи ползване на язовири за аквакултури и свързаните с тях дейност.

Заклучение: Заявеното искане за ползването на воден обект – язовир „Павел 2“ (публична общинска собственост) за аквакултури и свързаните с тях дейности е съвместимо с целите за намаляване на риска от наводнения, заложиени в ПУРН 2022 – 2027 г.

2. Забрани и ограничения, предвидени в Закона за водите и подзаконовите нормативни актове по неговото прилагане, по отношение на заявените дейности.

Използването на водите и водните обекти се осъществява при условията и по реда на Глава трета от ЗВ и при не нарушаване на обществените интереси и придобитите права (съгласно чл. 49 от същия закон).

Дейностите свързани с водоземане и ползване на воден обект подлежат на разрешителен режим съгласно чл. 46 от ЗВ и спазване на изискванията, определени в *Наредба за ползването на повърхностните води и Наредба за условията и реда за осъществяване на техническата и безопасната експлоатация на язовирните стени и на съоръженията към тях, както и на контрол за техническото им състояние от 2016 г.*

Съгласно чл. 11 ал. 1 от *Наредбата за ползването на повърхностните води* в разрешителното за ползване на воден обект трябва да бъдат включени изискванията за провеждане на собствен мониторинг, съгласно изискванията в глава VI от *Наредба №1/11.04.2011 г. за мониторинг на водите*, като веднъж годишно да се взема водна проба от язовирното езеро.

Пробовземането и изпитването на водната проба трябва да се извърши от акредитирана лаборатория. Качествата на водата да се изследва по следните показатели: азот амониев, азот нитратен, общ азот, общ фосфор, разтворен кислород, електропроводимост, рН, ВПК3 и неразтворени вещества.

Титулярът на разрешителното следва да представи на БДДР резултатите от проведения собствен мониторинг за качеството на водата в язовирното езеро в срок от 15

дни, считано от получаване на протокола от акредитираната лаборатория.

За опазване на водите и водните обекти е необходимо да се спазват и забраните на чл. 134 от ЗВ.

За защита от вредното въздействие на водите е необходимо да се спазват изискванията на Глава девета от ЗВ, в т. ч. чл. 142 и забраните на чл. 144 от ЗВ.

3. Заключение за съвместимостта на заявеното искане спрямо разпоредбите на чл. 156б – 156ж от ЗВ.

Съгласно оценките на състоянието на водните тела за ПУРБ 2022 – 2027 г., повърхностно водно тяло „Янтра“ е код BG1YN130R1029 с определено в умерено екологично състояние, поради отклонения по показатели: макрофити и макрозообентос и в не достигащо добро химично състояние, поради отклонения по показатели: бромирани дифенилетери и живак.

За водното тяло не е отчетен натиск от аквакултури и свързаните с тях дейности. Идентифициран е натиск от урбанизация/траекто развитие, промишленост, транспорт и селско стопанство (без аквакултури).


Ползването на язовир „Павел 2“ за аквакултури и свързаните с тях дейности ще е с незначително локално въздействие на малка площ спрямо общият водосбор на водно тяло „Янтра“ е код BG1YN130R1029. Съответно при спазване на мерките посочените в т. 1.1.1.4 и законовите изисквания в т. 2 на настоящето становище, не се очаква реализирането му да доведе до допълнително влошаване на елементите за качество на водите и влошаване на химичното и/или екологично състояние на водното тяло.


Заключение: Реализирането на заявеното искане за ползването на воден обект язовир „Павел 2“ (публична общинска собственост) за аквакултури и свързаните с тях дейности няма да доведе до изменения или отклонения в състоянието на водното тяло и неизпълнение на условията по чл. 156б – 156ж от ЗВ.

С уважение,

ИНЖ. РУМЕЛИЯ ПЕТРОВА

Директор на Басейнова дирекция Дунавски район





ОБЩИНА ПОЛСКИ ТРЪМБЕШ

☎ 5180 ПОЛСКИ ТРЪМБЕШ | ул. Черно море № 4
☎ Централна: 06141/41-41 | 06141/41-42 | факс 06141/69 54
✉ obshtina@trambesh.egov.bg 🌐 <http://www.trambesh.eu/>

ПРЕЦЕНКА

за откриване на процедура за издаване на разрешително за ползване

на повърхностен воден обект – публична общинска собственост

по чл. 62, ал. 1 от Закона за водите

за язовир „Павел-2“, находящ се в поземлени имоти с идентификатори № 55018.119.34 и 55018.120.26 по КК и КР на село Павел, община Полски Тръмбеш, област Велико Търново с ЕКАТТЕ 55018

1. Предвиждания на влезли в сила планове за управление на речните басейни (ПУРБ).

Целта на ползването на повърхностен воден обект – публична общинска собственост: язовир „Павел-2“, находящ се в поземлени имоти с идентификатори № 55018.119.34 и 55018.120.26 по КК и КР на село Павел, с цел на ползване аквакултури и свързаните с тях дейности е съвместима с Плана за управление на речните басейни в Дунавски район 2016 – 2021 г.

Издадено е становище на Басейнова дирекция за управление на водите - Дунавски район с център Плевен, с изх. № ПУ-01-264(1)/18.04.2024г., относно съвместимостта на целта на водоползването с ПУРБ в Дунавски район 2016 – 2021 г. Съгласно становището на БДУВДР язовир „Павел-2“ попада във водосборната площ на повърхностно водно тяло, воден обект „Янтра“ с код BG1YN130R1029. Водното тяло е в умерен екологичен потенциал и добро химично състояние.

2. Съвместимост с обществените интереси и придобити права, в това число с нуждите на населението от района на водоземането.

Искането е обявено публично на 03.10.2024г., като е поставено съобщение за откриване на процедура за издаване на разрешително за ползване на воден обект, съгласно чл. 62а, ал.1 от Закона за водите на интернет страницата на общината https://www.trambesh.eu/inform_centar/okolna_sreda/obiavlenia.php, в сградата на адрес гр. Полски Тръмбеш, ул. „Черно море“ № 4, ет. 1 и на информационното табло в сградата на Кметство с. Павел, за достъпа информацията и за изразяване на становища от заинтересованите лица. В законоустановения срок от 14 дни не са постъпили писмени възражения и предложения от заинтересовани лица, относно обявеното заявление за откриване на процедура за издаване на разрешително за ползване на воден обект, придружено с изискващите се данни и документи по чл. 60, ал. 1, ал. 2 и

ал. 4 от Закона за водите. Заявеното искане за ползването на воден обект – язовир „Павел 2“ и свързаните с тях дейности не нарушава обществените интереси с придобитите права съгласно чл. 49 от ЗВ, като не се създава опасност от ограничаване на общото водовземане или ползване.

3. Съответствие с изискванията за опазване на околната среда, регламентиращи от международни договори и вътрешното законодателство.

Във връзка с внесено уведомление до Директора на РИОСВ – Велико Търново с вх. № 634/29.02.2024г. от „Ерато Агро“ ООД за инвестиционно предложение за „Отглеждане на риба за консумация в язовир „Павел-2“ с местоположение – имоти с идентификатори 55018.119.34 и 55018.120.26 по КК и КР на с. Павел, Община Полски Тръмбеш. Съгласно уведомително писмо от РИОСВ – В. Търново с изх. № 634(1)/27.03.2024г. до Иван Иванов – управител на „Ерато Агро“ ООД, инвестиционното предложение не попада и не може да бъде отнесено към някоя от позициите на Приложения №1 и №2 на Закона за опазване на околната среда, за което няма основание за провеждане на регламентираните с Глава шеста от ЗООС процедури по оценка на въздействието върху околната среда (ОВОС) или екологична оценка, поради следните мотиви:

- Язовирът и съоръженията към него са съществуващи;
- Технологията на отглеждане, която ще се прилага, е смесена и не се разглежда като интензивно рибовъдство;

Имотът, предмет на ИП, не попада в границите на защитена територия по смисъла на Закона за защитените територии (ЗЗТ), както и в границите на защитени зони (ЗЗ) от мрежа „Натура 2000“. Най-близко разположената защитена зона е BG0000 „Студена река“ за опазване на природните местообитания на дивата флора и фауна, обявена със Заповед №РД-341/31.03.2021г. на министъра на околната среда и водите (обн. В ДВ бр.54/2021г.), която е на разстояние 3,70 км.

С оглед гореизложеното, отчитайки местоположението и характера на заявеното ИП, при реализацията му няма вероятност от отрицателно въздействие върху защитени зони от мрежата на „Натура 2000“, по отношение на:

- Пряко или косвено унищожаване, увреждане или фрагментиране на природни местообитания на видове, предмет на опазване;
- Трансформация на местообитания на видове, безпокойство или прогонване на видове, предмет на опазване;
- Нарушаване целостта и целите на опазване на защитената зона;
- Въздействие на предложените дейности, причинени поотделно или във взаимодействие с други ИП;

В близост до границите на защитената зона, няма други реализирани, одобрени или в процедура ИП, които да предизвикат отрицателни кумулативни действия.

В тази връзка, на основание чл. 2 ал. 2 от Наредбата за ОС преценка на компетентния орган за заявеното ИП е, че не е необходимо провеждане на процедура по реда на Глава втора от Наредбата за ОС.

4. *Възможност за съвместно използване на съществуващите и предвижданите за изграждане съоръжения за исканото водовземане и/или ползване*

Не са заявени нови съоръжения за изграждане.

5. *Налични водни ресурси по количество и качество*

Наличните водни ресурси са в количество и качество, подходящи за целта на водоползването. Язовира се поддържа с налично количество вода в пълния технологичен обем.

6. *Съответствие на заявеното водно количество с целите на водовземането*

Не са заявени цели на водовземане.

7. *Наличие на други възможности за задоволяване на искането за водовземане и/или водоползване*

За задоволяване на искането за водоползване е нужно да се издаде разрешително за ползване на повърхностен воден обект.

8. *Изпълнение на условията по чл. 156б – 156ж.*

- Съгласно чл. 119, ал.4, т. 2 от ЗВ, към настоящия момент язовир „Павел-2“ не попада в СОЗ учредени по реда на Наредба №3/ 16.10.2000г. за условията и реда за проучване, проектиране, утвърждаване и експлоатация на санитарно-охранителните зони около водоизточниците и съоръженията за питейно-битово водоснабдяване и около водоизточниците на минерални води използвани за лечебни, профилактични, питейни и хигиенни нужди;
- Съгласно чл. 119а, ал.1, т. 1 от ЗВ, язовир „Павел-2“ не попада в зона за защита на питейните води от повърхностни водни тела;
- Съгласно чл. 119а, ал.1, т. 1 от ЗВ, язовир „Павел-2“ попада в зона за защита на питейните води от подземни водни тела;
- Съгласно чл. 119а, ал.1, т2 от ЗВ, язовир „Павел-2“ не попада в зона за отдиш и водни спортове;
- Съгласно чл.119а, ал.1, т.3 от ЗВ, язовир „Павел-2“ попада в чувствителна зона и нитратно уязвима зона;
- Съгласно чл. 119а, ал.1, т4 от ЗВ, язовир „Павел-2“ не попада в зона за стопански ценни видове риби;
- Съгласно чл.119а, ал.1, т.5 от ЗВ, язовир „Павел-2“ не попада в защитени територии, не попада в зона за местообитания и също така не попада в зона за птици.

Изготвил: Атанасова /с

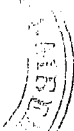
/М. т. спец. „УТ“/

Съгласувал:

/М. Георгиева – Нач. отдел „УТ“

ГЕОРГИ ЧАКЪРОВ

Кмет на Община Полски Тръмбеш





ОБЩИНА ПОЛСКИ ТРЪМБЕШ

☎ 5180 ПОЛСКИ ТРЪМБЕШ | ул. Черно море № 4
☎ Централна: 06141/41-41 | 06141/41-42 | факс 06141/69 54
✉ obshtina@trambesh.egov.bg 🌐 <http://www.trambesh.eu/>

ОБЩИНА ПОЛСКИ ТРЪМБЕШ ул. „Черно море“ № 4 п.к. 5180	
ИЗХ. №	РД-01-09-11519/
ДАТА:	02-10-2024г.

СЪОБЩЕНИЕ

Съгласно чл. 62а, ал. 1 от Закона за водите

На основание на чл. 61, ал. 1 от Закона за водите (ЗВ) в Община Полски Тръмбеш е постъпило Заявление с вх. № РД-01-09-3808/01.04.2024 г. от „Ерато Агро“ ООД със седалище и адрес: село Масларево, пощенски код 5198, Община Полски Тръмбеш, за откриване на процедура за издаване на разрешително за ползване на воден обект, придружено с изискващите се данни и документи по чл. 60, ал. 1, ал. 2 и ал. 4 от Закона за водите.

1. **Цел на заявеното ползване на водния обект:** аквакултури и свързаните с тях дейности без използване на съоръжения за осъществяване на дейността.

2. **Водно тяло, в което се предвижда ползването:**

2.1 **Повърхностно водно тяло:** Код на ВТ: BG1YN130R1029, Воден обект - „ЯНТРА“, Географски обхват: р. Янтра от вливане на р. Елийска при Полски Тръмбеш до устие, Силно модифицирано водно тяло /СМВТ/.

2.2 **Подземно водно тяло:** Код на ПВТ: BG1G0000QPL026, Име: Порови води в Кватернера – между реките Осъм и Янтра.

2а. **Фактическите основания, при които се издава разрешителното, включително състояние на водното тяло, определените цели и мерки в действащите планове за управление на речните басейни и планове за управление на риска от наводнения, имащи отношение към разрешителното**

- В общинска администрация Полски Тръмбеш постъпи Заявление с вх. № РД – 01-09-3808/01.04.2024г. от „Ерато Агро ООД“, ЕИК 201708068, с адрес на управление с. Масларево, 5198, община Полски Тръмбеш, област Велико Търново, представлявано от Иван Събев Иванов и Светла Николаева Иванова, концесионер съгласно сключен договор с вх. рег. № 1109/11.02.2016г. за откриване на процедура за издаване на разрешително за ползване на повърхностен воден обект – язовир „Павел-2“ ПИ № 55018.119.34 и ПИ № 55018.120.26, с НТП Язовир по КК и КР на с. Павел, община Полски Тръмбеш, площ 240,814дка. (публична общинска собственост), с цел отглеждане на риба за консумация. Към заявлението на хартиен носител са приложени изискващите документи по чл. 60 ал.1, ал. 2, ал.4 т.5 от Закона за водите;
- Извършена е преценка на Заявлението по чл. 61 от Закона за водите, при което е установено, че същото и приложената документация отговарят на изискванията на Закона за водите;

55018.120.26 по КК и КР с. Павел с площ 8,648 дка., съгласно сключен договор за концесия с Община Полски Тръмбеш на основание Решение №18 по Протокол №2 от 26.11.2015г. на Общински съвет – Полски Тръмбеш, като предмет на този договор концесия е „Особено право на ползване върху обект Язовир „Павел-2“, като концесионерът се задължава на свой риск да управлява и поддържа обекта на концесията;

- Община Полски Тръмбеш изиска служебно запитване по електронен път към НАП – Велико Търново, агенция „Митници“ и Дирекция „Бюджет, финанси и административна дейност“ при община Полски Тръмбеш за наличие или липса на задължения по чл. 87, ал.11 от ДОПК на юридическото лице „Ерато Агро“ ЕООД няма изискуеми задължения и други публични държавни вземания;
- Във връзка с извършване на преценка по чл. 62, ал.1 от ЗВ, от община Полски Тръмбеш е изпратено писмо с изх. № РД-01-09-3997/03.04.2024г. до Басейнова дирекция Дунавски район – Плевен за предоставяне на становище за съвместимост на ползване на воден обект – язовир „Павел-2“ (публична общинска собственост), за аквакултури и свързаните с тях дейности, спрямо целите в действащия План за управление на речните басейни (ПУРБ) и разпоредбите на чл. 156б - 156ж от ЗВ, относно постърилото заявление за откриване на процедура за издаване на разрешително по чл. 46 ал.1 от ЗВ;
- Направена преценка по чл. 62, ал.1 от ЗВ е положителна. Преценката се изготвя спрямо действащия към момента ПУРБ 2016 – 2021г., приет с Решение №1110/29.12.2016г. на Министерски съвет. Обект на преценката е повърхностно водно тяло с код BG1YN130R1029, воден обект „Янтра“, което е определено като силно модифицирано водно тяло, добро химично състояние, в умерен екологичен потенциал;
- Съгласно целите за опазване на околната среда за подземните води, посочени в ПУРБ за подземно водно тяло с код: BG1G0000QPL026, име: Порови води в Кватернера - между реките Осъм и Янтра, е определено с добро количествено състояние;
 - Съгласно чл. 119а, ал.1, т. 1 от ЗВ, язовир „Павел-2“ не попада в зона за защита на питейните води от повърхностни водни тела;
 - Съгласно чл. 119а, ал.1, т. 1 от ЗВ, язовир „Павел-2“ попада в зона за защита на питейните води от подземни водни тела;
 - Съгласно чл. 119а, ал.1, т.2 от ЗВ, язовир „Павел-2“ не попада в зона за отдих и водни спортове;
 - Съгласно чл.119а, ал.1, т.3 от ЗВ, язовир „Павел-2“ попада в чувствителна зона и нитратно уязвима зона;
 - Съгласно чл. 119а, ал.1, т.4 от ЗВ, язовир „Павел-2“ не попада в зона за стопански ценни видове риби;
 - Съгласно чл.119а, ал.1, т.5 от ЗВ, язовир „Павел-2“ не попада в защитени територии, не попада в зона за местообитания и също така не попада в зона за птици;
 - Към настоящия момент, съгласно чл. 119 ал. 4, т.2 от ЗВ язовир „Павел-2“ не попада в СОЗ учредени по реда на Наредба №3/ 16.10.2000г. за условията и реда за проучване, проектиране, утвърждаване и експлоатация на санитарно-охранителните зони около водоизточниците и съоръженията за питейно-битово водоснабдяване и около водоизточниците на минерални води използвани за лечебни, профилактични, питейни и хигиенни нужди;

3. Системи или съоръжения, чрез които ще се реализира ползването: не се предвижда използване съоръжения за осъществяване на дейността.
4. Място на ползване, местност, административно-териториална и териториална единица, код по ЕКАТТЕ: Язовир с идентификатор № 55018.119.34 и № 55018.120.26 по КК и КР на село Павел, община Полски Тръмбеш, област Велико Търново с ЕКАТТЕ 55018.
5. Проектни параметри на използването:
 - Площ на язовира – 240,814 дка.
 - Максимален завирен обем на водоема – 1040000 м³
 - Язовирна стена – земно насипна
 - дължина на язовирната стена – 220 м.
 - височина на язовирната стена – 7 м.
 - Преливник – широк праг
 - Основен изпускател – тръбен, с дължина 30м. и диаметър ф 400мм.
6. Условия, при които би могло да се предостави правото за използване на водите:
 - 6.1. Забранява се източването на язовира с цел риболов;
 - 6.2. Ползването на водния обект – язовир „Павел-2“ да е в съответствие с обявена в заявлението цел;
 - 6.3. Да се осъществява оптимално дейността риборазвъждане (хранене и здравословно състояние на рибите) с цел предотвратяване на негативен ефект върху водната екосистема;
 - 6.3. Да се извършва ежегодно химичен анализ на водна проба от язовирното езеро и да се изследват качествата на водата, съгласно изискванията на глава VI от Наредба №1/11.04.2011г. за мониторинг на водите. Пробовземането и изпитването на водната проба трябва да се извърши от акредитирана лаборатория. Качествата на водата да се изследва по следните показатели: азот амониев, азот нитратен, общ азот, общ фосфор, разтворен кислород, електропроводимост, рН, БНК5 и неразтворени вещества;
 - 6.4. Титулярът на разрешителното следва да представи на Басейнова дирекция „Дунавски район“ резултатите от проведения собствен мониторинг за качеството на водата в язовирното езеро в срок от 15 дни, считано от получаване на протокола от акредитираната лаборатория;
 - 6.5. Да се уведоми Басейнова дирекция „Дунавски район“ град Плевен и община Полски Тръмбеш при изпускане на води от хидротехнически съоръжения по време на преминаване на високи вълни, при аварийни условия или при извършване на ремонтни работи;
 - 6.6. Ежегодно в срок до 31 март на следващата година да предоставя на Директора на Басейнова дирекция „Дунавски район“ град Плевен и на

Кмета на Община Полски Тръмбеш доклад за изпълнение на условията в разрешителното, на основание чл.48, ал.1, т. 12 от Закона за водите;
6.7. Да не допуска замърсяване на околната среда и водите;

7. Място за представяне на писмени възражения или предложения от заинтересовани лица: Община Полски Тръмбеш, гр. Полски Тръмбеш, ул. “Черно море” № 4, E-mail: obshtina@trambesh.egov.bg

Съгласно чл. 64, ал. 1, т. 2 и т. 3 от ЗВ заинтересуваните лица могат да възразят срещу издаването на Разрешителното или да предложат условия, при които същото да бъде издадено, с оглед гарантиране на лични или обществени интереси, в **14 дневен срок от обявяване на съобщението.**

Изготвил:....


/Мартина Атанасова – ст. спец. „УТ“/

Съгласувал:...

/Мариана Георгиева – Нач. отдел „УТ“/

ГЕОРГИ ЧАКЪРОВ,
Кмет на Община Полски Тръмбеш





ОБЩИНА ПОЛСКИ ТРЪМБЕШ

☎ 5180 ПОЛСКИ ТРЪМБЕШ | ул. Черно море № 4
☎ Централна: 06141/41-41 | 06141/41-42 | факс 06141/69 54
@ obshina@trambesh.egov.bg ☎ http://www.trambesh.eu/

КОНСТАТИВЕН ПРОТОКОЛ

Днес 03.10.2024 год., подписаните Ирена Трендафилова – Кмет на кметство с. Павел и Мартина Атанасова – ст. спец. „УТ“ към Община Полски Тръмбеш поставиха на информационното табло, намиращо се в сградата на кметството в село Павел, Съобщение от Кмета на Община Полски Тръмбеш съгласно чл. 62а, ал. 1 от Закона за водите, за постъпило Заявление от „Ерато Агро“ ООД, с. Масларево с вх. № РД-01-09-3808/01.04.2024г., за откриване на процедура за издаване на разрешително за ползване на повърхностен воден обект – публична общинска собственост, съществуващ язовир в землището на с. Павел.

Констатирани:

/Ирена Трендафилова – Кмет на кметство с. Павел/

/Мартина Атанасова – ст. спец. „УТ“/

