



ОБЩИНА ПОЛСКИ ТРЪМБЕШ

€ 5180 ПОЛСКИ ТРЪМБЕШ | ул. Черно море № 4
☎ Централна: 06141/41-41 | 06141/41-42 | факс 06141/69 54
✉ obshtina-pt@abv.bg 🌐 http://www.trambesh.eu/

ОБЩИНСКИ СЪВЕТ ПОЛСКИ ТРЪМБЕШ ул. "Черно море" №4, п.к. 5180 Регистрационен индекс и дата
РД-01-10-8203/
17.07.2024г.

ОБЩИНА ПОЛСКИ ТРЪМБЕШ ул. "Черно море" № 4 п.к. 5180
ИЗХ. № РД-01-10-8203/
ДАТА: 15.07.2024г.

ДО
ОБЩИНСКИ СЪВЕТ
ПОЛСКИ ТРЪМБЕШ

ПРЕДЛОЖЕНИЕ НА ПРОЕКТ ЗА РЕШЕНИЕ

От Георги Александров Чакаров – Кмет на Община Полски Тръмбеш

ОТНОСНО: Одобряване на подробен устройствен план – парцеларен план за обект: „Външно ел. захранване СрН за „Газогенераторна електроцентрала“ в ПИ 57340.34.25 и оптичен кабел за ПИ 57340.34.25, местност Кишлика, з-ще Полски Сеновец, общ. Полски Тръмбеш“

МОТИВИ:

1. Подадено заявление за одобряване на подробен устройствен план вх. № СА-01-02-6983/ 14.06.2024 г. от „Елит-94“ ЕООД, ЕИК 104583277.
2. Доклад от Кмета на Община Полски Тръмбеш съгласно чл. 129, ал. 1 от ЗУТ
3. Решение № 692 на Общински експертен съвет по устройство на територията от протокол № 3/ 26.06.2024 г.

ПРАВНИ ОСНОВАНИЯ: чл.21, ал.1, т.8 и т. 11 от Закона за местното самоуправление и местната администрация, чл. 129, ал.1 от Закона за устройство на територията

ПРЕДЛАГАМ:

На основание чл.21, ал.1, т. 8 и т.11 от Закона за местното самоуправление и местната администрация, чл. 129, ал.1 от Закона за устройство на територията, Общински съвет Полски Тръмбеш да

РЕШИ:

1. Одобрява подробен устройствен план – парцеларен план за обект: „Външно ел. захранване СрН за „Газогенераторна електроцентрала“ в ПИ 57340.34.25 и оптичен кабел за ПИ 57340.34.25, местност Кишлика, з-ще Полски Сеновец, общ. Полски Тръмбеш“ съгласно регистър на засегнатите от трасето имоти, неразделна част от решението.
2. Решението подлежи на обжалване по реда на чл.215 от ЗУТ в 30-дневен срок от обнародването му в „Държавен вестник“ пред Административен съд-Велико Търново чрез Общински съвет-Полски Тръмбеш.


Приложения: 1. Проект за подробен устройствен план; 2.Регистър на засегнатите имоти; 3.Доклад от Кмета на Общината; 4.Решение № 692 на Общински експертен съвет по устройство на територията от протокол № 3/ 26.06.2024 г.

Началник отдел „УТ“ :
/Мариана Георгиева/

Съгласувано с юрист:
/адв. Йоана Иванова/

КМЕТ НА ОБЩИНА
ПОЛСКИ ТРЪМБЕШ :

/ГЕОРГИ ЧАКАРОВ/



РЕГИСТЪР НА ЗАСЕГНАТИ ОТ ТРАСЕТО ИМОТИ

ОБЕКТ:

Външно ел. захранване Срн за „ГАЗОГЕНЕРАТОРНА ЕЛЕКТРОЦЕНТРАЛА“ в ПИ 57340.34.25
и ОПТИЧЕН КАБЕЛ за ПИ 57340.34.25, местност Кишлика, з-ще Полски Сеновец, общ. Полски Тръмбеш

гр. ПОЛСКИ ТРЪМБЕШ, общ. Полски Тръмбеш

Имот №	Вид територия	Начин на трайно ползване	Местност	Категория на земята	Площ на засегнатия имот /m ² /	Дължина на трасето в засегнатия имот /m/	Площ на сервитута в засегнатия имот /m ² /	Вид собственост	Собственик
57354.300.2070	Урбанизирана територия	За електроенергийното производство			12136	91	190 /49-нов сервитут/ /141-същ. сервитут/	Частна	"ЕЛЕКТРОЕНЕРГИЕН СИСТЕМЕН ОПЕРАТОР" ЕАД
57354.300.2093	Урбанизирана територия	За друг поземлен имот за движение и транспорт			7793	85	192	Общинска публична	Община Полски Тръмбеш
					20639	176	382		

с. КЛИМЕНТОВО, общ. Полски Тръмбеш

Имот №	Вид територия	Начин на трайно ползване	Местност	Категория на земята	Площ на засегнатия имот /m ² /	Дължина на трасето в засегнатия имот /m/	Площ на сервитута в засегнатия имот /m ² /	Вид собственост	Собственик
41246.19.38	Територия за транспорт	За линии на релсов транспорт			20045	21	82	Държавна публична	ДЪРЖАВАТА - МТС
41246.19.39	Земеделска територия	За селскостопански, горски, ведомствен път			603	136	554	Общинска публична	ОБЩИНА ПОЛСКИ ТРЪМБЕШ КЕ
41246.19.40	Територия за транспорт	За друг поземлен имот за движение и транспорт			23229	15	62	Държавна публична	ДЪРЖАВАТА - МТС
41246.19.41	Води и водни обекти	Водно течение, река			26335	167	667	Държавна публична	ДЪРЖАВАТА - МОСВ
41246.20.10	Земеделска територия	Нива	КАДИРА	III	34076	160	641	Общинска частна	КМЕТСТВО СЕЛО КЛИМЕНТОВО
41246.20.14	Земеделска територия	Пасище	КАДИРА	III	15913	27	110	Общинска публична	ОБЩИНА ПОЛСКИ ТРЪМБЕШ
41246.20.15	Територия за транспорт	За селскостопански, горски, ведомствен път			3312	32	130	Общинска публична	ОБЩИНА П.ТРЪМБЕШ - ПЪТНА МЛЕЖА
41246.20.16	Земеделска	За селскостопански,			2888	7	28	Общинска публична	ОБЩИНА ПОЛСКИ

	територия	горски, ведомствен път							ТРЪМБЕШ КЕ
41246.20.17	Земеделска територия	За селскостопански, горски, ведомствен път			1510	126	502	Общинска публична	ОБЩИНА ПОЛСКИ ТРЪМБЕШ КЕ
41246.20.21	Земеделска територия	Пасище	КАДИРА	VI	135843	470	1879	Общинска публична	ОБЩИНА ПОЛСКИ ТРЪМБЕШ
					263754	1161	4655		

с. РАДАНОВО, общ. Полски Тръмбеш



Имот №	Вид територия	Начин на трайно ползване	Местност	Категория на земята	Площ на засегнатия имот /m ² /	Дължина на трасето в засегнатия имот /m/	Площ на сервитута в засегнатия имот /m ² /	Вид собственост	Собственик
61279.75.29	Земеделска територия	За селскостопански, горски, ведомствен път			1204	293	634	Общинска публична	ОБЩИНА ПОЛСКИ ТРЪМБЕШ КЕ
61279.75.45	Земеделска територия	За селскостопански, горски, ведомствен път			1048	279	1048	Общинска публична	ОБЩИНА ПОЛСКИ ТРЪМБЕШ КЕ
61279.76.50	Земеделска територия	За селскостопански, горски, ведомствен път			1089	288	1089	Общинска публична	ОБЩИНА ПОЛСКИ ТРЪМБЕШ КЕ
61279.77.75	Земеделска територия	За селскостопански, горски, ведомствен път			2623	204	816	Общинска публична	ОБЩИНА ПОЛСКИ ТРЪМБЕШ КЕ
61279.81.32	Земеделска територия	За селскостопански, горски, ведомствен път			1271	283	1128	Общинска публична	ОБЩИНА ПОЛСКИ ТРЪМБЕШ КЕ
61279.82.50	Земеделска територия	За селскостопански, горски, ведомствен път			851	207	825	Общинска публична	ОБЩИНА ПОЛСКИ ТРЪМБЕШ КЕ
61279.108.40	Земеделска територия	За селскостопански, горски, ведомствен път			2430	25	98	Общинска публична	ОБЩИНА ПОЛСКИ ТРЪМБЕШ КЕ
61279.108.41	Земеделска територия	За селскостопански, горски, ведомствен път			1200	398	1200	Общинска публична	ОБЩИНА ПОЛСКИ ТРЪМБЕШ КЕ
61279.109.45	Земеделска територия	За селскостопански, горски, ведомствен път			3188	6	24	Общинска публична	ОБЩИНА ПОЛСКИ ТРЪМБЕШ КЕ
61279.109.46	Земеделска територия	Пасище	ТЕПЕ ДЮЗЮ	IV	142932	327	1308	Общинска публична	Община Полски Тръмбеш
61279.113.35	Земеделска територия	За селскостопански, горски, ведомствен път			1892	269	1077	Общинска публична	ОБЩИНА ПОЛСКИ ТРЪМБЕШ КЕ
61279.113.39	Земеделска територия	За селскостопански, горски, ведомствен път			3210	48	190	Общинска публична	ОБЩИНА ПОЛСКИ ТРЪМБЕШ КЕ
61279.115.42	Води и водни обекти	За друг вид водно течение, водна площ, съоръжение			2972	4	13	Държавна частна	МЗХ - ХМС
61279.115.52	Земеделска територия	Нива	ПЪТЕКАТА	VI	70396	71	286	Съсобственост	Община Полски Тръмбеш
61279.115.54	Земеделска територия	Нива	СРЕЩУ СЕЛО	VI	111115	79	396	Съсобственост	Община Полски Тръмбеш

	територия								
61279.115.71	Земеделска територия	За селскостопански, горски, ведомствен път			1033	291	988	Общинска публична	ОБЩИНА ПОЛСКИ ТРЪМБЕШ КЕ
61279.115.75	Земеделска територия	За селскостопански, горски, ведомствен път			3065	2	8	Общинска публична	ОБЩИНА ПОЛСКИ ТРЪМБЕШ КЕ
61279.115.76	Земеделска територия	За селскостопански, горски, ведомствен път			12135	1005	3932	Общинска публична	ОБЩИНА ПОЛСКИ ТРЪМБЕШ КЕ
					363654	4079	15060		

с. ПОЛСКИ СЕНОВЕЦ, общ. Полски Тръмбеш

Имот №	Вид територия	Начин на трайно ползване	Местност	Категория на земята	Площ на засегнатия имот /м ² /	Дължина на трасето в засегнатия имот /м/	Площ на сервитута в засегнатия имот /м ² /	Вид собственост	Собственик
57340.3.93	Земеделска територия	За селскостопански, горски, ведомствен път			4550		398	Общинска публична	ОБЩИНА ПОЛСКИ ТРЪМБЕШ КЕ
57340.4.68	Земеделска територия	Ливада	РАДАНОВСКИ ТРАП	IV	11201	115	462	Стопанисвано от общината	ОБЩИНА ПОЛСКИ ТРЪМБЕШ
57340.4.137	Земеделска територия	За селскостопански, горски, ведомствен път			2454	434	1310	Общинска публична	ОБЩИНА ПОЛСКИ ТРЪМБЕШ КЕ
57340.5.64	Земеделска територия	За селскостопански, горски, ведомствен път			2547	440	1602	Общинска публична	ОБЩИНА ПОЛСКИ ТРЪМБЕШ КЕ
57340.5.74	Земеделска територия	Пасище	ПИЛЕКОВЕЦ	IV	6078	78	325	Общинска публична	ОБЩИНА ПОЛСКИ ТРЪМБЕШ
57340.34.25	Урбанизирана територия	За друг вид производствен, складов обект	КИШЛИКА		3154	12	84	Частна	"ЕЛИТ-94" ЕООД
57340.35.344	Земеделска територия	За селскостопански, горски, ведомствен път	КИШЛИКА		1020	26	105	Общинска публична	ОБЩИНА ПОЛСКИ ТРЪМБЕШ КЕ
57340.57.55	Територия за транспорт	За местен път			45109	159	635	Общинска публична	ОБЩИНА П.ТРЪМБЕШ - ПЪТНА МРЕЖА
					76114	1264	4921		

Обща площ на сервитутната зона - **25018 кв.м**
Обща площ дължина на трасето - **6680 кв.м**



Проектант: инж. Ст. Станев



ОБЩИНА ПОЛСКИ ТРЪМБЕШ

☎ 5180 ПОЛСКИ ТРЪМБЕШ | ул. Черно море № 4
☎ Централна: 06141/41-41 | 06141/41-42 | факс 06141/69 54
@ obshtina_pt@abv.bg 🌐 <http://www.trambesh.eu/>

ДОКЛАД

на Кмета на Община Полски Тръмбеш – Георги Александров Чакъров

по чл.129, ал.1 от Закона за устройство на територията

В Общинска администрация Полски Тръмбеш е постъпило заявление вх. № СА-01-02-6983/14.06.2024г. от „Елит-94“ ЕООД ЕИК 104583277, представлявано от Георги Песаров, относно одобряване на Подробен устройствен план – парцеларен план трасе на обект: „Външно ел. захранване СрН за „Газогенераторна електроцентрала“ в ПИ 57354.34.25 и оптичен кабел за ПИ 57354.34.25, местност Кишлика, з-ще Полски Сеновец, общ. Полски Тръмбеш.

С Решение № 619 от протокол № 45/30.03.2023г. на Заседание на ОбС гр. П. Тръмбеш въз основа на техническо задание по чл.125 от ЗУТ на основание чл.124а, ал.1 и чл.124б, ал.1 от ЗУТ е разрешено изработването на проекта и одобрено техническото задание.

Във връзка с присъединяване към електроразпределителната мрежа на обект (газогенераторна електроцентрала) в собствения на Възложителя ПИ 57340.34.25 по КККР на з-ще с. Полски Сеновец ще се извърши изграждане на ново ел. захранване. Към същия ПИ 57340.34.25 ще се осъществи оптична свързаност с нов оптичен кабел.

Предмет на парцеларния план е кабелната линия СрН и оптична кабелна линия. Обхватът на разработката е на територията на община Полски Тръмбеш, в землищните граници на: село Полски Сеновец (ЕКАТТЕ 57340), село Раданово (ЕКАТТЕ 61279), село Климентово (ЕКАТТЕ 41246) и гр. Полски Тръмбеш (ЕКАТТЕ 57354).


Началото на ел. захранването ще бъде от подстанцията 110/20kV "Полски Тръмбеш", от където ще излязат два кабела СрН. Единият ще излезе от „килия 32", (г.1), на югозападния ъгъл на сградата на подстанцията, от където ще продължи в обхвата на сервитутната зона на съществуващ кабел СрН, излизащ от съседната „килия 30". Новият кабел ще бъде по трасето на съществуващия кабел, до входа на северната ограда. Вторият нов кабел СрН ще излезе от „килия 25", разположена на северната фасада на подстанцията, след което ще се отклони на запад, до съществуващия кабел СрН от „килия 30". Там чупейки на север, ще продължи в обхвата на съществуващата сервитутна зона, където заедно с първия кабел ще напуснат двора на подстанцията. Трасето на двете кабелни линии, както и на оптичната, чупейки на юг, ще продължи в з-ще с. Климентово. Там ще премине по селскостопански път, ще пресече последователно жп линия, след което ще влезе в землищните граници на с. Раданово. В з-ще с. Раданово трасето ще преминава по селскостопански път (ПИ 61279.113.35, ПИ 61279.113.39, ПИ 61279.115.71, 61279.115.42), нива и разделящ я селскостопански път (ПИ 61279.115.52, ПИ 61279.115.54 и ПИ 61279.115.75), селскостопански път (ПИ 61279.115.76, ПИ 61279.109.45), пасище (ПИ 61279.109.46), селскостопански път (ПИ 61279.108.40 ПИ 61279.108.41 ПИ 61279.81.32, ПИ 61279.82.50, ПИ 61279.77.75, ПИ 61279.76.50, ПИ 61279.75.45, ПИ 61279.75.29) и ще достигне землищната граница между с. Раданово и с. Полски Сеновец. Кабелните линии ще влязат в землищните граници на с. Полски Сеновец. Първоначално трасето ще премине през ливада (ПИ 57340.4.68), след което ще се разположи по селскостопански път (ПИ 57340.4.137), ще премине през пасище (ПИ 57340.5.74), отново ще продължи по селскостопански път (ПИ 57340.5.64) и ще достигне общински път VTR1235 (ПИ 57340.57.55). В обхвата на общинския път, кабелните линии ще преминат от северната страна на асфалтовото платно за движение, на минимално отстояние 4.5 м от него. Трасето, след чупка на

север, ще се разположи по селскостопански път (ПИ 57340.35.344), ще се отклони в ПИ 57340.34.25, където ще влезе в нов трансформаторен пост тип МКТП, който е предмет на отделен проект. Трасето е с обща дължина 6680 м.

С Решение №692 от протокол № 3 от 26.06.24г. на заседание на Общински експертен съвет по устройство на територията е приет проекта на Подробен устройствен план – парцеларен план трасе на обект: „Външно ел. захранване СрН за „Газогенераторна електроцентрала“ в ПИ 57354.34.25 и оптичен кабел за ПИ 57354.34.25, местност Кишлика, з-ще Полски Сеновец, общ. Полски Тръмбеш.

Проектът е съгласуван със следните институции:

- ЕРП Север АД на 29.05.2024г.;
- „ВиК – Йовковци“ ООД на 08.04.24г.;
- Виваком България ЕАД, съгл. становище № 95-Е-391/05.04.24г.;
- Електроенергиен системен оператор, съгл. становище №ЕСО-8233-7/12.04.24г.;
- „Олива“ АД на 15.05.23г.;
- „Басейнова дирекция Дунавски район“, съгл. писмо изх. №РР-09-57-3/06.12.23г.;
- РИОСВ, съгл. писмо изх. №3774-34/14.11.23г.

Кмет на Община Полски Тръмбеш: 
/Георги Чакъров/

Протокол № 03/26.06.2024г.

ДНЕВЕН РЕД

1. **Подробен устройствен план – парцеларен план трасе на обект: „Външно ел. захранване СрН за „Газогенераторна електроцентрала“ в ПИ 57354.34.25 и оптичен кабел за ПИ 57354.34.25, местност Кишлика, з-ще Полски Сеновец, общ. Полски Тръмбеш**

2.....

3.....

4.....

5.....

ПРИСЪСТВАЛИ:

ПРЕДСЕДАТЕЛ: арх.Станимир Величков– главен архитект при Община П. Тръмбеш

ЧЛЕНОВЕ:

1. Николай Буюклиев – началник отдел „ОС“ при Община Полски Тръмбеш

2. Мартина Атанасова – старши специалист при Община Полски Тръмбеш

3. Адв. Йоана Иванова – юрист при Община Полски Тръмбеш

4. Илиян Илиев – представител на РС ПБЗН

5. Инж. Галя Цвяткова – представител на ВиК „Йовковци“ ООД

6. Дияна Иванова – представител на „Виваком България“ ЕАД

7. Цветомир Беремски – представител на „Олива“ АД

ТЕХНИЧЕСКИ СЕКРЕТАР: Елица Красиминова Василева

По т.1 Подробен устройствен план – парцеларен план трасе на обект: „Външно ел. захранване СрН за „Газогенераторна електроцентрала“ в ПИ 57354.34.25 и оптичен кабел за ПИ 57354.34.25, местност Кишлика, з-ще Полски Сеновец, общ. Полски Тръмбеш

Възложител: „Елит-94“ ЕООД

Проектанти: инж. Станю Станев

Проектът е изготвен по подадено Заявление вх. № СА-01-02-6983/14.06.24г. от „Елит-94“ ЕООД ВИК 104583277, представлявано от Георги Песаров, относно одобряване на Подробен устройствен план – парцеларен план трасе на обект: „Външно ел. захранване СрН за „Газогенераторна електроцентрала“ в ПИ 57354.34.25 и оптичен кабел за ПИ 57354.34.25, местност Кишлика, з-ще Полски Сеновец, общ. Полски Тръмбеш.

С Решение № 619 от протокол № 45/30.03.2023г. на Заседание на ОбС гр. П. Тръмбеш въз основа на техническо задание по чл.125 от ЗУТ на основание чл.124а, ал.1 и чл.124б, ал.1 от ЗУТ е разрешено изработването на проекта и одобрено техническото задание.

Във връзка с присъединяване към електроразпределителната мрежа на обект (газогенераторна електроцентрала) в собствения на Възложителя ПИ 57340.34.25 по КККР на з-ще с. Полски Сеновец ще се извърши изграждане на ново ел. захранване. Към същия ПИ 57340.34.25 ще се осъществи оптична свързаност с нов оптичен кабел.

Представени са следните документи:

- Предварителен договор № ПРД-ПР-20-819/20.09.2022 г. за присъединяване на обект на „Електроразпределение Север“ АД към електрическа подстанция 1 10/20kV "Полски Тръмбеш", собственост на ЕСО;
- Предварителен договор за присъединяване на обект за производство на електрическа енергия към електроразпределителната мрежа на „Електроразпределение Север“ АД №ПД-ПВИ-449-25.07.2022 г.;
- Допълнително споразумение 1 към Предварителен договор №ПД-ПВИ-449-25.07.2022 г. за присъединяване на обект за производство на електрическа енергия към електроразпределителната мрежа на „Електроразпределение Север“ АД;
- Допълнително споразумение 2 към Предварителен договор №ПД-ПВИ-449-25.07.2022 г. за присъединяване на обект за производство на електрическа енергия към електроразпределителната мрежа на „Електроразпределение Север“ АД;
- Предварителен договор № ПРД-ПТ-20-1149/08.02.2023 г. за присъединяване на обект на „Електроразпределение Север“ АД към електрическа подстанция 110/20kV "Полски Тръмбеш", собственост на ЕСО, във връзка с увеличаване на предоставена мощност
- Становище за присъединяване на обект на клиент към електроразпределителната мрежа на „Електроразпределение Север“ АД с Изх.№ ПУПРОК-7251/14.08.2023 г. - увеличаване на мощност; Обхватът на разработката е на територията на община Полски Тръмбеш, в землищните граници на: село Полски Сеновец (ЕКАТТЕ 57340), село Раданово (ЕКАТТЕ 61279), село Климентово (ЕКАТТЕ 41246) и гр. Полски Тръмбеш (ЕКАТТЕ 57354)

Изработен е ПУП - Парцеларен план във фаза предварителен проект и техническо задание, които са разгледани на заседание на Общински съвет П. Тръмбеш, проведено на 30.03.2023 г. С Решение №619 е одобрено техническото задание и е допуснато изработване на парцеларния план във фаза окончателния проект.

Началото на ел. захранването ще бъде от подстанцията 110/20kV "Полски Тръмбеш", от където ще излязат два кабела СрН. Единият ще излезе от „килия 32", (т.1), на югозападния ъгъл на сградата на подстанцията, от където ще продължи в обхвата на сервитутната зона на съществуващ кабел СрН, излизащ от съседната „килия 30". Новият кабел ще бъде по трасето на съществуващия кабел, до входа на северната ограда (от т.2 до т. 12).

Вторият нов кабел СрН ще излезе от „килия 25", (т.7), разположена на северната фасада на подстанцията, след което ще се отклони на запад (т.9), до съществуващия кабел СрН от „килия 30" (т.11). Там чупейки на север, ще продължи в обхвата на съществуващата сервитутна зона, където заедно с първия кабел ще напуснат двора на подстанцията. След излизането от нея, заедно с оптичния кабел, чието начало е от съединителна кутия на стоманобетонов стълб (т.15), те ще се отклонят на запад (т.13) по тротоара на прилежащата на имота улица (ПИ 57354.300.2093), до северозападния ъгъл на оградата на подстанцията (т. 16).

Трасето на двете кабелни линии, както и на оптичната, чупейки на юг, ще продължи в з-ще с. Климентово. Там ще премине по селскостопански път (ПИ 41246.19.39 - от т. 17 до т.22), ще пресече последователно жп линия на „Олива" АД (ПИ 41246.19.40 и ПИ 41246.19.38 - от т.23 до т.24), водно течение (ПИ 41246.19.41 - от т.25 до т.26) и селскостопански път (ПИ 41246.20.16), ще премине по нива (ПИ 41246.20.10 - от т.26 до т.27), пасище (ПИ 41246.20.14-от т.27 до т.28), селскостопански път (ПИ 41246.20.17 и ПИ 41246.20.15 - от т.28 до т.32) и пасище (ПИ 41246.20.21 - от т.32 до т.34), след което ще влезе землищните граници на с. Раданово. В з-ще с. Раданово трасето ще преминава по селскостопански път (ПИ 61279.113.35, ПИ 61279.113.39, ПИ 61279.115.71, 61279.115.42 - от т.34 до т.46), нива и разделящ я селскостопански път (ПИ 61279.115.52, ПИ 61279.115.54 и ПИ 61279.115.75 - от т.46 до т.48), селскостопански път (ПИ 61279.115.76, ПИ 61279.109.45 - от т.48 до т.57), пасище (ПИ 61279.109.46 - от т.57 до т.59), селскостопански път (ПИ 61279.108.40 ПИ 61279.108.41 ПИ 61279.81.32, ПИ 61279.82.50, ПИ 61279.77.75, ПИ 61279.76.50, ПИ 61279.75.45, ПИ 61279.75.29 - от т.59 до т.76) и ще достигне землищната граница между с. Раданово и с. Полски Сеновец.

От трасе точка 76 кабелните линии ще влязат в землищните граници на с. Полски Сеновец. Първоначално трасето ще премине през ливада (ПИ 57340.4.68), след което ще се разположи по селскостопански път (ПИ 57340.4.137 - от т.77 до т.83), ще премине през пасище (ПИ 57340.5.74 - от т.83 до т.85), отново ще продължи по селскостопански път (ПИ 57340.5.64 - от т.85 до т.98) и

ще достигне общински път VTR1235 (ПИ 57340.57.55). В обхвата на общинския път, кабелните линии ще преминат от северната страна на асфалтовото платно за движение, на минимално отстояние 4.5 м от него (т.98; т.99). От трае. точка 99, трасето, след чупка на север, ще се разположи по селскостопански път (ПИ 57340.35.344), при т.ЮО ще се отклони в ПИ 57340.34.25, където ще влезе в нов трансформаторен пост тип МКТП (т.102), който е предмет на отделен проект.

Трасето през землищните граници на село Полски Сеновец, село Раданово, село Климентово и гр. Полски Тръмбеш е с обща дължина 6680 м. Двете кабелни линии - СрН и ОК, ще бъдат на минимално отстояние 0.5 м, една от друга. За имотите, през които минават, е определена сервитутната зона.

Кабелната линия СрН е със сервитутна ивица с широчина 4 м - по 2 м от двете страни на оста, съгласно Приложение 1 към чл.7, ал.1, т.1 от Наредба №16/2004 г. за сервитутите на енергийните обекти. В участъци по селскостопански пътища, където те са с широчина по малка от тази на сервитутната ивица, тя е намалена, съгласно чл.7, ал.2 от същата Наредба №16/2004 Г. (С подробния устройствен план за изграждане или разширение на енергиен обект могат да се установяват и по-малки от определените в приложения № 1, 2, 3 и За минимални размери на сервитутната зона, по преценка на титуляря на сервитутните права или при наличие на техническа невъзможност, доказана с проекта).

Оптичният кабел е със сервитутна ивица по оста на трасето с широчина, равна на хоризонталното разстояние между крайните кабели или защитни тръби плюс 1 м, по 0.5 м от двете страни, съгласно Приложение към чл.7 от НАРЕДБА №6 от 13 юни 2019 г. за сервитутите, които възникват в полза на операторите на електронни съобщителни мрежи.

След станалите разисквания и изразените становища, ОБЕС по УТ взе

Решение № 692:

Приема проекта за Подробен устройствен план – парцеларен план трасе на обект: „Външно ел. захранване СрН за „Газогенераторна електроцентрала“ в ПИ 57354.34.25 и оптичен кабел за ПИ 57354.34.25, местност Кишлика, з-ще Полски Сеновец, общ. Полски Тръмбеш.

Предлага на Кмета да подаде доклад до ОС за одобряването му на основание чл. 129, ал. 1 от ЗУТ.

Изготвил препис-извлечението:

/Елица Василева/

ОБЯСНИТЕЛНА ЗАПИСКА

Относно: **ПУП – ПАРЦЕЛАРЕН ПЛАН** за линеен обект на техническата инфраструктура извън урбанизирана територия

Обект: **Външно ел. захранване СрН за „ГАЗОГЕНЕРАТОРНА ЕЛЕКТРОЦЕНТРАЛА“ в ПИ 57340.34.25 и ОПТИЧЕН КАБЕЛ за ПИ 57340.34.25, местност Кишлика, з-ще Полски Сеновец, общ. Полски Тръмбеш**

Част: **Геодезия**

Фаза: **Окончателен проект**

Възложител: **„ЕЛИТ-94“ ЕООД**

I. ОСНОВАНИЕ

Документацията за обекта е изработена по искане на възложителя „ЕЛИТ-94“ ЕООД на основание Решение №619 по протокол № 45 от 30.03.2023 г. от заседание на Общински съвет Полски Тръмбеш, за одобряване на задание и разрешаване за изработването на ПУП-парцеларен план за трасе на линеен обект на техническата инфраструктура извън границите на урбанизирана територия.

Във връзка с присъединяване към електроразпределителната мрежа на обект (газогенераторна електроцентрала) в собствения на Възложителя ПИ 57340.34.25 по КККР на з-ще с. Полски Сеновец ще се извърши изграждане на ново ел. захранване. Към същия ПИ 57340.34.25 ще се осъществи оптична свързаност с нов оптичен кабел.

За целта е необходимо да се изработи парцеларен план за елементите на техническата инфраструктура извън урбанизирана територия съгласно чл.110, ал.1, т.5 и чл.126, ал.6 от ЗУТ, и чл.62а и чл.62б от Наредба № 8 за обема и съдържанието на устройствените планове.

Предмет на парцеларния план е кабелната линия СрН и оптична кабелна линия.

II. ИЗХОДНИ ДАННИ ЗА ПРОЕКТИРАНЕ:

- **Предварителен договор** № ПРД-ПР-20-819/20.09.2022 г. за присъединяване на обект на „Електроразпределение Север“ АД към електрическа подстанция 110/20kV „Полски Тръмбеш“, собственост на ЕСО;
- **Предварителен договор** за присъединяване на обект за производство на електрическа енергия към електроразпределителната мрежа на „Електроразпределение Север“ АД №ПД-ПВИ-449-25.07.2022 г.;
- **Допълнително споразумение 1** към Предварителен договор №ПД-ПВИ-449-25.07.2022 г. за присъединяване на обект за производство на електрическа енергия към електроразпределителната мрежа на „Електроразпределение Север“ АД;
- **Допълнително споразумение 2** към Предварителен договор №ПД-ПВИ-449-25.07.2022 г. за присъединяване на обект за производство на електрическа енергия към електроразпределителната мрежа на „Електроразпределение Север“ АД;
- **Предварителен договор** № ПРД-ПТ-20-1149/08.02.2023 г. за присъединяване на обект на „Електроразпределение Север“ АД към електрическа подстанция 110/20kV „Полски Тръмбеш“, собственост на ЕСО, във връзка с увеличаване на предоставена мощност
- **Становище** за присъединяване на обект на клиент към електроразпределителната мрежа на „Електроразпределение Север“ АД с Изх.№ ПУПРОК-7251/14.08.2023 г. – увеличаване на мощност;

- **Нотариален акт №311**, том 2, рег. №2353, дело 219 от 2016 г. вписан в Служба по вписванията гр. Велико Търново с Вх. рег. №1844 от 09.03.2016 г., Акт №40, том V, дело 639 (за стар номер ПИ 034022);
- **Нотариален акт №552**, том 3, рег. №8214, дело 443 от 2012 г. вписан в Служба по вписванията гр. Велико Търново с Вх. рег. №8713 от 01.11.2012 г., Акт №176, том 21, дело 3755 (за стар номер ПИ 034023);
- **Копие на кадастрална карта** в цифров вид с данни за собствеността на с. Полски Сеновец, с. Раданово, с. Климентово и гр. П. Тръмбеш, закупена от КАИС.

III. СЪЩЕСТВУВАЩО ПОЛОЖЕНИЕ

ПИ 57340.34.25 се намира в местност Кишлика, землище Полски Сеновец. Той е разположен на около 2 км североизточно от строителните граници на с. Полски Сеновец и 5 км от общинския център гр. Полски Тръмбеш. Имотът е с трайно предназначение на територията „урбанизирана“ и начина на трайно ползване „За друг вид производствен, складов обект“. В него е изградена и функционира „Площадка за компресиране на природен газ и запълване на батерии от бутилки“.

Собственик на имота и съоръженията в него е „ЕЛИТ-94“ ЕООД, съгласно описаните по-горе и приложени документи за собственост (нотариален акт за покупко-продажба №311 от 09.03.2016 г. и нотариален акт за покупко-продажба №522 от 01.11.2012 г.).

Възложителят предвижда изграждане на газогенераторна електрическа централа в ПИ 57340.34.25. За присъединяването ѝ към електроразпределителната мрежа на „ЕРП Север“ АД „ЕЛИТ-94“ ЕООД е сключил предварителен договор №ПД-ПВИ-449-25.07.2022 г. и Допълнение 1, и Допълнение 2 към него. Съгласно този договор е необходимо изграждане на нов трансформаторен пост (тип БКТП/ГРУ) в ПИ 57340.34.25 и нова кабелна линия от трафопоста до подстанция 110/20kV „Полски Тръмбеш“.

От своя страна „ЕРП Север“ АД е сключил предварителен договор № ПРД-ПР-20-819/20.09.2022 г. за присъединяване към електропреносната мрежа високо напрежение на ЕСО на газогенераторна електрическа централа в ПИ 57340.34.25. Присъединяването ще се извърши в килия 32 от ЗРУ 20 kV на подстанция „Полски Тръмбеш“.

Също така за увеличаване на предоставена мощност за ПИ 57340.34.25 е сключен предварителен договор за присъединяване на обект на „ЕРП Север“ АД към електропреносната мрежа на ЕСО № ПРД-ПТ-20-1149/08.02.2023 г. и е издадено Становище за присъединяване на обект на клиент към електроразпределителната мрежа на „Електроразпределение Север“ АД с Изх.№ ПУПРОК-7251/14.08.2023 г. Присъединяването на новата кабелна линия ще се извърши в килия 25 от ЗРУ 20 kV на подстанция „Полски Тръмбеш“.

Подстанцията е разположена на границата на урбанизираната територия на гр. Полски Тръмбеш, в югозападната ѝ част. В кадастралната карта тя е обособена като ПИ 57354.300.2070.

С настоящия проект също така се предвижда осъществяване на оптична свързаност на ПИ 57340.34.25, чрез изграждане на нова подземна оптична кабелна линия.

IV. ПРОЕКТНО РЕШЕНИЕ

Обхватът на разработката е на територията на община Полски Тръмбеш, в землищните граници на: село Полски Сеновец (ЕКАТТЕ 57340), село Раданово (ЕКАТТЕ 61279), село Климентово (ЕКАТТЕ 41246) и гр. Полски Тръмбеш (ЕКАТТЕ 57354)

Изработен е ПУП – Парцеларен план във фаза предварителен проект и техническо задание, които са разгледани на заседание на Общински съвет П. Тръмбеш, проведено на 30.03.2023 г. С Решение №619 е одобрено техническото задание и е допуснато изработване на парцеларния план във фаза окончателния проект.

Началото на ел. захранването ще бъде от подстанция 110/20kV "Полски Тръмбеш", от където ще излязат два кабела СрН. Единият ще излезе от „килия 32“, (т.1), на югозападния ъгъл на сградата на подстанцията, от където ще продължи в обхвата на сервитутната зона

на съществуващ кабел СрН, излизащ от съседната „килия 30“. Новият кабел ще бъде по трасето на съществуващия кабел, до входа на северната ограда (от т.2 до т.12).

Вторият нов кабел СрН ще излезе от „килия 25“, (т.7), разположена на северната фасада на подстанцията, след което ще се отклони на запад (т.9), до съществуващия кабел СрН от „килия 30“ (т.11). Там чупейки на север, ще продължи в обхвата на съществуващата сервитутна зона, където заедно с първия кабел ще напуснат двора на подстанцията.

След излизането от нея, заедно с оптичния кабел, чието начало е от съединителна кутия на стоманобетонен стълб (т.15), те ще се отклонят на запад (т.13) по тротоара на прилежащата на имота улица (ПИ 57354.300.2093), до северозападния ъгъл на оградата на подстанцията (т.16).

Трасето на двете кабелни линии, както и на оптичната, чупейки на юг, ще продължи в з-ще с. Климентово. Там ще премине по селскостопански път (ПИ 41246.19.39 – от т.17 до т.22), ще пресече последователно жп линия на „Олива“ АД (ПИ 41246.19.40 и ПИ 41246.19.38 – от т.23 до т.24), водно течение (ПИ 41246.19.41 – от т.25 до т.26) и селскостопански път (ПИ 41246.20.16), ще премине по нива (ПИ 41246.20.10 – от т.26 до т.27), пасище (ПИ 41246.20.14 – от т.27 до т.28), селскостопански път (ПИ 41246.20.17 и ПИ 41246.20.15 – от т.28 до т.32) и пасище (ПИ 41246.20.21 – от т.32 до т.34), след което ще влезе землищните граници на с. Раданово.

В з-ще с. Раданово трасето ще преминава по селскостопански път (ПИ 61279.113.35, ПИ 61279.113.39, ПИ 61279.115.71, 61279.115.42 – от т.34 до т.46), нива и разделящ я селскостопански път (ПИ 61279.115.52, ПИ 61279.115.54 и ПИ 61279.115.75 – от т.46 до т.48), селскостопански път (ПИ 61279.115.76, ПИ 61279.109.45 – от т.48 до т.57), пасище (ПИ 61279.109.46 – от т.57 до т.59), селскостопански път (ПИ 61279.108.40 ПИ 61279.108.41 ПИ 61279.81.32, ПИ 61279.82.50, ПИ 61279.77.75, ПИ 61279.76.50, ПИ 61279.75.45, ПИ 61279.75.29 – от т.59 до т.76) и ще достигне землищната граница между с. Раданово и с. Полски Сеновец.

От трас. точка 76 кабелните линии ще влязат в землищните граници на с. Полски Сеновец. Първоначално трасето ще премине през ливада (ПИ 57340.4.68), след което ще се разположи по селскостопански път (ПИ 57340.4.137 – от т.77 до т.83), ще премине през пасище (ПИ 57340.5.74 – от т.83 до т.85), отново ще продължи по селскостопански път (ПИ 57340.5.64 – от т.85 до т.98) и ще достигне общински път VTR1235 (ПИ 57340.57.55). В обхвата на общинския път, кабелните линии ще преминат от северната страна на асфалтовото платно за движение, на минимално отстояние 4.5 м от него (т.98; т.99). От трас. точка 99, трасето, след чупка на север, ще се разположи по селскостопански път (ПИ 57340.35.344), при т.100 ще се отклони в ПИ 57340.34.25, където ще влезе в нов трансформаторен пост тип МКТП (т.102), който е предмет на отделен проект.

Трасето през землищните граници на село Полски Сеновец, село Раданово, село Климентово и гр. Полски Тръмбеш е с обща дължина 6680 м. Двете кабелни линии – СрН и ОК, ще бъдат на минимално отстояние 0.5 м, една от друга. За имотите, през който минават, е определена сервитутната зона.

Кабелната линия СрН е със сервитутна ивица с широчина 4 м - по 2 м от двете страни на оста, съгласно Приложение 1 към чл.7, ал.1, т.1 от Наредба №16/2004 г. за сервитутите на енергийните обекти. В участъци по селскостопански пътища, където те са с широчина по малка от тази на сервитутната ивица, тя е намалена, съгласно чл.7, ал.2 от същата Наредба №16/2004 г. (С подробния устройствен план за изграждане или разширение на енергиен обект могат да се установяват и по-малки от определените в приложения № 1, 2, 3 и 3а минимални размери на сервитутната зона, по преценка на титуляря на сервитутните права или при наличие на техническа невъзможност, доказана с проекта).

Оптичния кабел е със сервитутна ивица по оста на трасето с широчина, равна на хоризонталното разстояние между крайните кабели или защитни тръби плюс 1 м, по 0.5 м от двете страни, съгласно Приложение към чл.7 от НАРЕДБА №6 от 13 юни 2019 г. за сервитутите, които възникват в полза на операторите на електронни съобщителни мрежи.


Приложен е регистър на засегнатите имоти от трасето на ел. захранването и оптичния кабел, съгласно чл. 62в., ал.4, т.2 от Наредба № 8/2001 г. за обема и съдържанието на устройствените планове, както и баланси, съгласно чл.62в, ал.4, т.3 до т.7 от наредбата.

Изработена е ситуация в М 1:2000, на която са дадени номерата на чупките на трасето и сервитутните линии. На същите е съставен отделен координатен регистър в Кадастрална координатна система 2005.

За отразяване на проектното трасе са използвани червена линия за ел. захранването и синя линия за оптичния кабел.

При проектирането са спазени изискванията на следните нормативни документи:

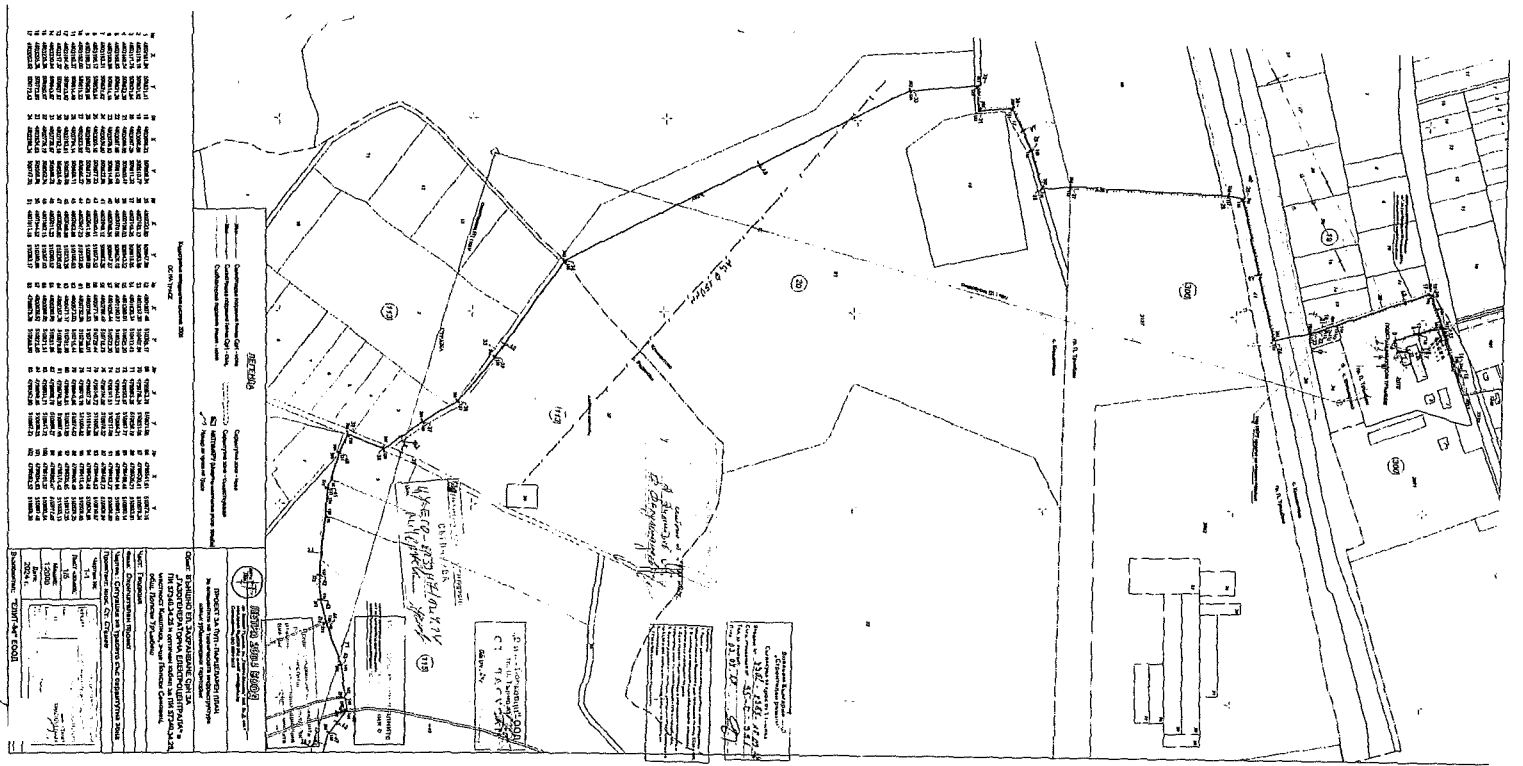
- Закон за устройство на територията;
- Наредба №8/2001 г. на МРРБ за обема и съдържанието на устройствените планове;
- Наредба № 16 от 9 юни 2004 г. за сервитутите на енергийните обекти;
- Наредба №6 от 13 юни 2019 г. за сервитутите, които възникват в полза на операторите на електронни съобщителни мрежи по закона за електронните съобщителни мрежи и физическа инфраструктура;
- Закона за опазване на земеделските земи и Правилника за приложението му;
- Наредба №7/2003 г. на МРРБ за правила и нормативи за устройство на отделните видове територии и устройствени зони.

 Сектор: ЕЕЕ Частта на проекта: на удостоверение на ППТ	КАМАР НА ИНЖЕНЕРИТЕ В ИНВЕСТИЦИОННО ПРОЕКТИРАНЕ
	ПЪЛНА ПРОЕКТАНТСКА ПРАВОСПОСОБНОСТ
	Регистрационен № 07543
	ИНЖ. СТАНИО ХРИСТОВ СТАНЕВ
	Подпис: _____
	ВОДИ С БЪЛГАРСКО УДОСТОВЕРЕНИЕ ЗА ППТ ЗА ТЕКУЩАТА ГОДИНА
Проектант: ИНЖ. СТ. СТАНЕВ	

Възложител:

/ „ЕДИТ-94“ ЕООД /

ЕЛЕКТРОЕНЕРГИЕН СИСТЕМЕН ОПЕРАТОР	
СЪГЛАСУВА	
№ 42 ЕСО-8233-#4 / 12.4.24	
Име: М. Чернев	Подпис: _____



ANEXA HEDER PLANIN	
1	1000
2	1000
3	1000
4	1000
5	1000
6	1000
7	1000
8	1000
9	1000
10	1000
11	1000
12	1000
13	1000
14	1000
15	1000
16	1000
17	1000
18	1000
19	1000
20	1000
21	1000
22	1000
23	1000
24	1000
25	1000
26	1000
27	1000
28	1000
29	1000
30	1000
31	1000
32	1000
33	1000
34	1000
35	1000
36	1000
37	1000
38	1000
39	1000
40	1000
41	1000
42	1000
43	1000
44	1000
45	1000
46	1000
47	1000
48	1000
49	1000
50	1000
51	1000
52	1000
53	1000
54	1000
55	1000
56	1000
57	1000
58	1000
59	1000
60	1000
61	1000
62	1000
63	1000
64	1000
65	1000
66	1000
67	1000
68	1000
69	1000
70	1000
71	1000
72	1000
73	1000
74	1000
75	1000
76	1000
77	1000
78	1000
79	1000
80	1000
81	1000
82	1000
83	1000
84	1000
85	1000
86	1000
87	1000
88	1000
89	1000
90	1000
91	1000
92	1000
93	1000
94	1000
95	1000
96	1000
97	1000
98	1000
99	1000
100	1000

ANEXA HEDER PLANIN
 MS. B. B. B.
 1957

ANEXA HEDER PLANIN
 MS. B. B. B.
 1957

ANEXA HEDER PLANIN
 MS. B. B. B.
 1957

ANEXA HEDER PLANIN
 MS. B. B. B.
 1957

ANEXA HEDER PLANIN
 MS. B. B. B.
 1957

ANEXA HEDER PLANIN
 MS. B. B. B.
 1957

ANEXA HEDER PLANIN
 MS. B. B. B.
 1957

ANEXA HEDER PLANIN
 MS. B. B. B.
 1957

ANEXA HEDER PLANIN
 MS. B. B. B.
 1957

ANEXA HEDER PLANIN
 MS. B. B. B.
 1957

ANEXA HEDER PLANIN
 MS. B. B. B.
 1957

ANEXA HEDER PLANIN
 MS. B. B. B.
 1957

ANEXA HEDER PLANIN
 MS. B. B. B.
 1957

ANEXA HEDER PLANIN
 MS. B. B. B.
 1957

ANEXA HEDER PLANIN
 MS. B. B. B.
 1957

ANEXA HEDER PLANIN
 MS. B. B. B.
 1957



1908
 1909
 1910
 1911
 1912
 1913
 1914
 1915
 1916
 1917
 1918
 1919
 1920
 1921
 1922
 1923
 1924
 1925
 1926
 1927
 1928
 1929
 1930
 1931
 1932
 1933
 1934
 1935
 1936
 1937
 1938
 1939
 1940
 1941
 1942
 1943
 1944
 1945
 1946
 1947
 1948
 1949
 1950
 1951
 1952
 1953
 1954
 1955
 1956
 1957
 1958
 1959
 1960
 1961
 1962
 1963
 1964
 1965
 1966
 1967
 1968
 1969
 1970
 1971
 1972
 1973
 1974
 1975
 1976
 1977
 1978
 1979
 1980
 1981
 1982
 1983
 1984
 1985
 1986
 1987
 1988
 1989
 1990
 1991
 1992
 1993
 1994
 1995
 1996
 1997
 1998
 1999
 2000
 2001
 2002
 2003
 2004
 2005
 2006
 2007
 2008
 2009
 2010
 2011
 2012
 2013
 2014
 2015
 2016
 2017
 2018
 2019
 2020
 2021
 2022
 2023
 2024
 2025
 2026
 2027
 2028
 2029
 2030
 2031
 2032
 2033
 2034
 2035
 2036
 2037
 2038
 2039
 2040
 2041
 2042
 2043
 2044
 2045
 2046
 2047
 2048
 2049
 2050
 2051
 2052
 2053
 2054
 2055
 2056
 2057
 2058
 2059
 2060
 2061
 2062
 2063
 2064
 2065
 2066
 2067
 2068
 2069
 2070
 2071
 2072
 2073
 2074
 2075
 2076
 2077
 2078
 2079
 2080
 2081
 2082
 2083
 2084
 2085
 2086
 2087
 2088
 2089
 2090
 2091
 2092
 2093
 2094
 2095
 2096
 2097
 2098
 2099
 2100
 2101
 2102
 2103
 2104
 2105
 2106
 2107
 2108
 2109
 2110
 2111
 2112
 2113
 2114
 2115
 2116
 2117
 2118
 2119
 2120
 2121
 2122
 2123
 2124
 2125
 2126
 2127
 2128
 2129
 2130
 2131
 2132
 2133
 2134
 2135
 2136
 2137
 2138
 2139
 2140
 2141
 2142
 2143
 2144
 2145
 2146
 2147
 2148
 2149
 2150
 2151
 2152
 2153
 2154
 2155
 2156
 2157
 2158
 2159
 2160
 2161
 2162
 2163
 2164
 2165
 2166
 2167
 2168
 2169
 2170
 2171
 2172
 2173
 2174
 2175
 2176
 2177
 2178
 2179
 2180
 2181
 2182
 2183
 2184
 2185
 2186
 2187
 2188
 2189
 2190
 2191
 2192
 2193
 2194
 2195
 2196
 2197
 2198
 2199
 2200
 2201
 2202
 2203
 2204
 2205
 2206
 2207
 2208
 2209
 2210
 2211
 2212
 2213
 2214
 2215
 2216
 2217
 2218
 2219
 2220
 2221
 2222
 2223
 2224
 2225
 2226
 2227
 2228
 2229
 2230
 2231
 2232
 2233
 2234
 2235
 2236
 2237
 2238
 2239
 2240
 2241
 2242
 2243
 2244
 2245
 2246
 2247
 2248
 2249
 2250
 2251
 2252
 2253
 2254
 2255
 2256
 2257
 2258
 2259
 2260
 2261
 2262
 2263
 2264
 2265
 2266
 2267
 2268
 2269
 2270
 2271
 2272
 2273
 2274
 2275
 2276
 2277
 2278
 2279
 2280
 2281
 2282
 2283
 2284
 2285
 2286
 2287
 2288
 2289
 2290
 2291
 2292
 2293
 2294
 2295
 2296
 2297
 2298
 2299
 2300
 2301
 2302
 2303
 2304
 2305
 2306
 2307
 2308
 2309
 2310
 2311
 2312
 2313
 2314
 2315
 2316
 2317
 2318
 2319
 2320
 2321
 2322
 2323
 2324
 2325
 2326
 2327
 2328
 2329
 2330
 2331
 2332
 2333
 2334
 2335
 2336
 2337
 2338
 2339
 2340
 2341
 2342
 2343
 2344
 2345
 2346
 2347
 2348
 2349
 2350
 2351
 2352
 2353
 2354
 2355
 2356
 2357
 2358
 2359
 2360
 2361
 2362
 2363
 2364
 2365
 2366
 2367
 2368
 2369
 2370
 2371
 2372
 2373
 2374
 2375
 2376
 2377
 2378
 2379
 2380
 2381
 2382
 2383
 2384
 2385
 2386
 2387
 2388
 2389
 2390
 2391
 2392
 2393
 2394
 2395
 2396
 2397
 2398
 2399
 2400
 2401
 2402
 2403
 2404
 2405
 2406
 2407
 2408
 2409
 2410
 2411
 2412
 2413
 2414
 2415
 2416
 2417
 2418
 2419
 2420
 2421
 2422
 2423
 2424
 2425
 2426
 2427
 2428
 2429
 2430
 2431
 2432
 2433
 2434
 2435
 2436
 2437
 2438
 2439
 2440
 2441
 2442
 2443
 2444
 2445
 2446
 2447
 2448
 2449
 2450
 2451
 2452
 2453
 2454
 2455
 2456
 2457
 2458
 2459
 2460
 2461
 2462
 2463
 2464
 2465
 2466
 2467
 2468
 2469
 2470
 2471
 2472
 2473
 2474
 2475
 2476
 2477
 2478
 2479
 2480
 2481
 2482
 2483
 2484
 2485
 2486
 2487
 2488
 2489
 2490
 2491
 2492
 2493
 2494
 2495
 2496
 2497
 2498
 2499
 2500
 2501
 2502
 2503
 2504
 2505
 2506
 2507
 2508
 2509
 2510
 2511
 2512
 2513
 2514
 2515
 2516
 2517
 2518
 2519
 2520
 2521
 2522
 2523
 2524
 2525
 2526
 2527
 2528
 2529
 2530
 2531
 2532
 2533
 2534
 2535
 2536
 2537
 2538
 2539
 2540
 2541
 2542
 2543
 2544
 2545
 2546
 2547
 2548
 2549
 2550
 2551
 2552
 2553
 2554
 2555
 2556
 2557
 2558
 2559
 2560
 2561
 2562
 2563
 2564
 2565
 2566
 2567
 2568
 2569
 2570
 2571
 2572
 2573
 2574
 2575
 2576
 2577
 2578
 2579
 2580
 2581
 2582
 2583
 2584
 2585
 2586
 2587
 2588
 2589
 2590
 2591
 2592
 2593
 2594
 2595
 2596
 2597
 2598
 2599
 2600
 2601
 2602
 2603
 2604
 2605
 2606
 2607
 2608
 2609
 2610
 2611
 2612
 2613
 2614
 2615
 2616
 2617
 2618
 2619
 2620
 2621
 2622
 2623
 2624
 2625
 2626
 2627
 2628
 2629
 2630
 2631
 2632
 2633
 2634
 2635
 2636
 2637
 2638
 2639
 2640
 2641
 2642
 2643
 2644
 2645
 2646
 2647
 2648
 2649
 2650
 2651
 2652
 2653
 2654
 2655
 2656
 2657
 2658
 2659
 2660
 2661
 2662
 2663
 2664
 2665
 2666
 2667
 2668
 2669
 2670
 2671
 2672
 2673
 2674
 2675
 2676
 2677
 2678
 2679
 2680
 2681
 2682
 2683
 2684
 2685
 2686
 2687
 2688
 2689
 2690
 2691
 2692
 2693
 2694
 2695
 2696
 2697
 2698
 2699
 2700
 2701
 2702
 2703
 2704
 2705
 2706
 2707
 2708
 2709
 2710
 2711
 2712
 2713
 2714
 2715
 2716
 2717
 2718
 2719
 2720
 2721
 2722
 2723
 2724
 2725
 2726
 2727
 2728
 2729
 2730
 2731
 2732
 2733
 2734
 2735
 2736
 2737
 2738
 2739
 2740
 2741
 2742
 2743
 2744
 2745
 2746
 2747
 2748
 2749
 2750
 2751
 2752
 2753
 2754
 2755
 2756
 2757
 2758
 2759
 2760
 2761
 2762
 2763
 2764
 2765
 2766
 2767
 2768
 2769
 2770
 2771
 2772
 2773
 2774
 2775
 2776
 2777
 2778
 2779
 2780
 2781
 2782
 2783
 2784
 2785
 2786
 2787
 2788
 2789
 2790
 2791
 2792
 2793
 2794
 2795
 2796
 2797
 2798
 2799
 2800
 2801
 2802
 2803
 2804
 2805
 2806
 2807
 2808
 2809
 2810
 2811
 2812
 2813
 2814
 2815
 2816
 2817
 2818
 2819
 2820
 2821
 2822
 2823
 2824
 2825
 2826
 2827
 2828
 2829
 2830
 2831
 2832
 2833
 2834
 2835
 2836
 2837
 2838
 2839
 2840
 2841
 2842
 2843
 2844
 2845
 2846
 2847
 2848
 2849
 2850
 2851
 2852
 2853
 2854
 2855
 2856
 2857
 2858
 2859
 2860
 2861
 2862
 2863
 2864
 2865
 2866
 2867
 2868
 2869
 2870
 2871
 2872
 2873
 2874
 2875
 2876
 2877
 2878
 2879
 2880
 2881
 2882
 2883
 2884
 2885
 2886
 2887
 2888
 2889
 2890
 2891
 2892
 2893
 2894
 2895
 2896
 2897
 2898
 2899
 2900
 2901
 2902
 2903
 2904
 2905
 2906
 2907
 2908
 2909
 2910
 2911
 2912
 2913
 2914
 2915
 2916
 2917
 2918
 2919
 2920
 2921
 2922
 2923
 2924
 2925
 2926
 2927
 2928
 2929
 2930
 2931
 2932
 2933
 2934
 2935
 2936
 2937
 2938
 2939
 2940
 2941
 2942
 2943
 2944
 2945
 2946
 2947
 2948
 2949
 2950
 2951
 2952
 2953
 2954
 2955
 2956
 2957
 2958
 2959
 2960
 2961
 2962
 2963
 2964
 2965
 2966
 2967
 2968
 2969
 2970
 2971
 2972
 2973
 2974
 2975
 2976
 2977
 2978
 2979
 2980
 2981
 2982
 2983
 2984
 2985
 2986
 2987
 2988
 2989
 2990
 2991
 2992
 2993
 2994
 2995
 2996
 2997
 2998
 2999
 3000
 3001
 3002
 3003
 3004
 3005
 3006
 3007
 3008
 3009
 3010
 3011
 3012
 3013
 3014
 3015
 3016
 3017
 3018
 3019
 3020
 3021
 3022
 3023
 3024
 3025
 3026
 3027
 3028
 3029
 3030
 3031
 3032
 3033
 3034
 3035
 3036
 3037
 3038
 3039
 3040
 3041
 3042
 3043
 3044
 3045
 3046
 3047
 3048
 3049
 3050
 3051
 3052
 3053
 3054
 3055
 3056
 3057
 3058
 3059
 3060
 3061
 3062
 3063
 3064
 3065
 3066
 3067
 3068
 3069
 3070
 3071
 3072
 3073
 3074
 3075
 3076
 3077
 3078
 3079
 3080
 3081
 3082
 3083
 3084
 3085
 3086
 3087
 3088
 3089
 3090
 3091
 3092
 3093
 3094
 3095
 3096
 3097
 3098
 3099
 3100
 3101
 3102
 3103
 3104
 3105
 3106
 3107
 3108
 3109
 3110
 3111
 3112
 3113
 3114
 3115
 3116
 3117
 3118
 3119
 3120
 3121
 3122
 3123
 3124
 3125
 3126
 3127
 3128
 3129
 3130
 3131
 3132
 3133
 3134
 3135
 3136
 3137
 3138
 3139
 3140
 3141
 3142
 3143
 3144
 3145
 3146
 3147
 3148
 3149
 3150
 3151
 3152
 3153
 3154
 3155
 3156
 3157
 3158
 3159
 3160
 3161
 3162
 3163
 3164
 3165
 3166
 3167
 3168
 3169
 3170
 3171
 3172
 3173
 3174
 3175
 3176
 3177
 3178
 3179
 3180
 3181
 3182
 3183
 3184
 3185
 3186
 3187
 3188
 3189
 3190
 3191
 3192
 3193
 3194
 3195
 3196
 3197
 3198
 3199
 3200
 3201
 3202
 3203
 3204
 3205
 3206
 3207
 3208
 3209
 3210
 3211
 3212
 3213
 3214
 3215
 3216
 3217
 3218
 3219
 3220
 3221
 3222
 3223
 3224
 3225
 3226
 3227
 3228
 3229
 3230
 3231
 3232
 3233
 3234
 3235
 3236
 3237
 3238
 3239
 3240
 3241
 3242
 3243
 3244
 3245
 3246
 3247
 3248
 3249
 3250
 3251
 3252
 3253
 3254
 3255
 3256
 3257
 3258
 3259
 3260
 3261
 3262
 3263
 3264
 3265
 3266
 3267
 3268
 3



Table with 2 columns: Parcel ID, Area, and other details.

Parcel ID	Area	Other
1
2
3
4

Technical specifications and notes regarding the land plot, including measurements and legal references.

Table with 2 columns: Parcel ID, Area, and other details.

Parcel ID	Area	Other
5
6
7
8

Additional technical specifications and notes, including a signature and date.

Handwritten notes and signatures in the center of the drawing.

Table with 2 columns: Parcel ID, Area, and other details.

Parcel ID	Area	Other
9
10
11
12

Additional technical specifications and notes, including a signature and date.

Additional technical specifications and notes, including a signature and date.

