



ОБЩИНА ПОЛСКИ ТРЪМБЕШ

☎ 5180 ПОЛСКИ ТРЪМБЕШ | ул. Черно море №4
☎ Централна: 06141/41-41 | 06141/41-42 | факс 06141/69 54
☎ obshtina_pt@abv.bg 🌐 http://www.trambesh.eu/

ОБЩИНА ПОЛСКИ ТРЪМБЕШ ул. "Черно море" № 4 п.к. 5180	
ИЗХ. №	РД-01-10-14670/
ДАТА:	10.12.2024г.

ДО
ОБЩИНСКИ СЪВЕТ
ПОЛСКИ ТРЪМБЕШ

ОБЩИНСКИ СЪВЕТ ПОЛСКИ ТРЪМБЕШ ул. "Черно море" №4, п.к. 5180
Регистрационен индекс и дата
РД-01-01-303 12.12.2024г.

ПРЕДЛОЖЕНИЕ НА ПРОЕКТ ЗА РЕШЕНИЕ

От Георги Александров Чакъров – Кмет на Община Полски Тръмбеш

ОТНОСНО: Определяне на имот от общинския поземлен фонд за обезщетение на собственици с признато, но не възстановено право на собственост.

МОТИВИ: На основание Заповед № КД-14-38/09.12.2022 г. за изменение на кадастралната карта и кадастралните регистри на Изпълнителния директор на АГКК за отстраняване на явна фактическа грешка за поземлени имоти намиращи се в землищата на с. Стефан Стамболово и с. Полски Сеновец, са извършени корекции в границите на съществуващи обекти в КККР. След извършените корекции в кадастралната карта и кадастралните регистри Общинска служба по земеделие – Полски Тръмбеш е постановила решения за обезщетение на правоимащите лица за размера на подлежащата на обезщетение площ със земеделска земя. Постъпило Искане в общинска администрация с рег.№ РД-12-04-3/11.11.2024 г. от Общинска служба по земеделие – Полски Тръмбеш за обезщетяване на собственици с признато, но не възстановено право на собственост със земи от общинския поземлен фонд в размер на 11,716 дка.

ПРАВНИ ОСНОВАНИЯ: чл.21, ал.1, т.8 и ал. 2 от Закон за местното самоуправление и местна администрация, чл.45ж, ал.1 от Правилника за прилагане на закона за собствеността и ползването на земеделските земи, във връзка с §27, ал.2, т.3 от Преходни и заключителни разпоредби на закона за изменение и допълнение на закона за собствеността и ползването на земеделските земи /Дв.62/2010г./, Заповед № КД-14-38/09.12.2022 г. за изменение на кадастралната карта и кадастралните регистри на Изпълнителния директор на АГКК и постъпило искане в общинска администрация с рег.№ РД-12-04-3/11.11.2024 г. от Общинска служба по земеделие – Полски Тръмбеш.

ПРЕДЛАГАМ:

На основание чл.21, ал.1, т.8 и ал. 2 от Закон за местното самоуправление и местна администрация, чл.45ж, ал.1 от Правилника за прилагане на закона за собствеността и ползването на земеделските земи, във връзка с §27, ал.2, т.3 от Преходни и заключителни разпоредби на закона за изменение и допълнение на закона за собствеността и ползването на земеделските земи /Дв.62/2010г./, Заповед № КД-14-38/09.12.2022 г. за изменение на кадастралната карта и кадастралните регистри на Изпълнителния директор на АГКК и постъпило искане в общинска администрация с рег.№ РД-12-04-3/11.11.2024 г. от Общинска служба по земеделие – Полски Тръмбеш, Общински съвет - Полски Тръмбеш да реши:

1. Дава съгласие да се предостави за обезщетение на наследниците на Пена Иванова Петрова земя от общинския поземлен фонд, а именно: 1,059 дка. от Поземлен имот с идентификатор 57340.90.44 по КККР на с. Полски Сеновец /ПИ №090044 по КВС на с. Полски Сеновец/ с НТП „Нива”, частна общинска собственост, съгласно АОС № 1212/15.03.2004 г., след делба на имота.

2. Дава съгласие да се предостави за обезщетение на Колю Колев Милков земя от общинския поземлен фонд, а именно: 1,256 дка. от Поземлен имот с идентификатор 57340.90.44

по КККР на с. Полски Сеновец /ПИ №090044 по КВС на с. Полски Сеновец/ с НТП „Нива”, частна общинска собственост, съгласно АОС № 1212/15.03.2004 г., след делба на имота.

3. Дава съгласие да се предостави за обезщетение на наследниците на Тодор Ангелов Бонев земя от общинския поземлен фонд, а именно: 1,285 дка. от Поземлен имот с идентификатор 57340.90.44 по КККР на с. Полски Сеновец /ПИ №090044 по КВС на с. Полски Сеновец/ с НТП „Нива”, частна общинска собственост, съгласно АОС № 1212/15.03.2004 г., след делба на имота.

4. Дава съгласие да се предостави за обезщетение на Красимир Младенов Милков и Колю Колев Милков земя от общинския поземлен фонд, а именно: 0,126 дка. от Поземлен имот с идентификатор 57340.90.44 по КККР на с. Полски Сеновец /ПИ №090044 по КВС на с. Полски Сеновец/ с НТП „Нива”, частна общинска собственост, съгласно АОС № 1212/15.03.2004 г., след делба на имота.

5. Дава съгласие да се предостави за обезщетение на Красимир Младенов Милков земя от общинския поземлен фонд, а именно: 0,782 дка. от Поземлен имот с идентификатор 57340.90.44 по КККР на с. Полски Сеновец /ПИ №090044 по КВС на с. Полски Сеновец/ с НТП „Нива”, частна общинска собственост, съгласно АОС № 1212/15.03.2004 г., след делба на имота.

6. Дава съгласие да се предостави за обезщетение на Марийка Петрова Маноилова земя от общинския поземлен фонд, а именно: 0,225 дка. от Поземлен имот с идентификатор 57340.90.44 по КККР на с. Полски Сеновец /ПИ №090044 по КВС на с. Полски Сеновец/ с НТП „Нива”, частна общинска собственост, съгласно АОС № 1212/15.03.2004 г., след делба на имота.

7. Дава съгласие да се предостави за обезщетение на Тотка Димитрова Шишманова земя от общинския поземлен фонд, а именно: 0,263 дка. от Поземлен имот с идентификатор 57340.90.44 по КККР на с. Полски Сеновец /ПИ №090044 по КВС на с. Полски Сеновец/ с НТП „Нива”, частна общинска собственост, съгласно АОС № 1212/15.03.2004 г., след делба на имота.

8. Дава съгласие да се предостави за обезщетение на Марин Димитров Азгоров земя от общинския поземлен фонд, а именно: 0,212 дка. от Поземлен имот с идентификатор 57340.90.44 по КККР на с. Полски Сеновец /ПИ №090044 по КВС на с. Полски Сеновец/ с НТП „Нива”, частна общинска собственост, съгласно АОС № 1212/15.03.2004 г., след делба на имота.

9. Дава съгласие да се предостави за обезщетение на Гълъбинка Йорданова Георгиева земя от общинския поземлен фонд, а именно: 0,814 дка. от Поземлен имот с идентификатор 57340.90.44 по КККР на с. Полски Сеновец /ПИ №090044 по КВС на с. Полски Сеновец/ с НТП „Нива”, частна общинска собственост, съгласно АОС № 1212/15.03.2004 г., след делба на имота.

10. Дава съгласие да се предостави за обезщетение на Габриела Младенова Рашкова земя от общинския поземлен фонд, а именно: 0,338 дка. от Поземлен имот с идентификатор 57340.90.44 по КККР на с. Полски Сеновец /ПИ №090044 по КВС на с. Полски Сеновец/ с НТП „Нива”, частна общинска собственост, съгласно АОС № 1212/15.03.2004 г., след делба на имота.

11. Дава съгласие да се предостави за обезщетение на Милка Атанасова Трифонова земя от общинския поземлен фонд, а именно: 0,579 дка. от Поземлен имот с идентификатор 57340.90.44 по КККР на с. Полски Сеновец /ПИ №090044 по КВС на с. Полски Сеновец/ с НТП „Нива”, частна общинска собственост, съгласно АОС № 1212/15.03.2004 г., след делба на имота.

12. Дава съгласие да се предостави за обезщетение на Младен Тодоров Манафов земя от общинския поземлен фонд, а именно: 0,297 дка. от Поземлен имот с идентификатор 57340.90.44 по КККР на с. Полски Сеновец /ПИ №090044 по КВС на с. Полски Сеновец/ с НТП „Нива”, частна общинска собственост, съгласно АОС № 1212/15.03.2004 г., след делба на имота.

13. Дава съгласие да се предостави за обезщетение на Петрана Александрова Стайкова земя от общинския поземлен фонд, а именно: 0,089 дка. от Поземлен имот с идентификатор 57340.90.44 по КККР на с. Полски Сеновец /ПИ №090044 по КВС на с. Полски Сеновец/ с НТП „Нива”, частна общинска собственост, съгласно АОС № 1212/15.03.2004 г., след делба на имота.

14. Дава съгласие да се предостави за обезщетение на Петко Георгиев Реков земя от общинския поземлен фонд, а именно: 1,731 дка. от Поземлен имот с идентификатор 57340.90.44 по КККР на с. Полски Сеновец /ПИ №090044 по КВС на с. Полски Сеновец/ с НТП „Нива”, частна общинска собственост, съгласно АОС № 1212/15.03.2004 г., след делба на имота.

15. Дава съгласие да се предостави за обезщетение на Мария Трифонова Цветкова земя от общинския поземлен фонд, а именно: 1,648 дка. от Поземлен имот с идентификатор 57340.90.44 по КККР на с. Полски Сеновец /ПИ №090044 по КВС на с. Полски Сеновец/ с НТП „Нива”, частна общинска собственост, съгласно АОС № 1212/15.03.2004 г., след делба на имота.

16. Дава съгласие да се предостави за обезщетение на Георги Петров Коприянов земя от общинския поземлен фонд, а именно: 1,012 дка. от Поземлен имот с идентификатор 57340.90.44 по КККР на с. Полски Сеновец /ПИ №090044 по КВС на с. Полски Сеновец/ с НТП „Нива”, частна общинска собственост, съгласно АОС № 1212/15.03.2004 г., след делба на имота.

Приложение: 1. Копие от Искане с рег. индекс № РД-12-04-3/11.11.2024 г.
2. Копие от АОС № 1212/15.03.2004 г.

Началник отдел "ОС": ...
/Н. Бу̀клиев/

Съгласувано с юрист:
/адв. Иван Илиев/

Зам. Кмет на Общ. Полски Тръмбеш
/Росен Русанов/
КМЕТ НА ОБЩИНА
ПОЛСКИ ТРЪМБЕШ: ..
/ГЕОРГИ ЧАКЪРОВ/





ОБЩИНСКИ СЪВЕТ - ПОЛСКИ ТРЪМБЕШ

гр. Полски Тръмбеш 5180 ул. "Черно море" № 4

Председател ОБС ☎ 06141/41-17; 41-18

e-mail: obsavetpt@abv.bg

http://www.trambesh.eu

ОБЩИНА ПОЛСКИ ТРЪМБЕШ ул. „Черно море“ № 4 п.к. 5180
РЕГИСТРАЦИОНЕН ИНДЕКС И ДАТА РД-01-09-13435/
СРОК НА ИЗПЪЛНЕНИЕ: 18.11.2024г.

г.и.к. Йорданова
г.и.к. Георгиев

ОБЩИНСКИ СЪВЕТ ПОЛСКИ ТРЪМБЕШ ул. "Черно море" №4, п.к. 5180
Регистрационен индекс и дата РД-02-02-227 18.11.2024г.

ДО
КМЕТА НА ОБЩИНА
ПОЛСКИ ТРЪМБЕШ

ОТНОСНО: Искане от Общинска служба по земеделие – Полски Тръмбеш


УВАЖАЕМИ ГОСПОДИН ЧАКЪРОВ,

Приложено изпращаме Ви, искане от Общинска служба по земеделие – Полски Тръмбеш с Изх. №РД -12-04-3/11.11.2024г. и наш Вх.№02-02-276/13.11.2024г.

Маринета Йорданова

Председател на Общински съвет
Полски Тръмбеш





ИЗХ. № РД - 12-04-3 / 11.11.2024г.



РЕПУБЛИКА БЪЛГАРИЯ

Министерство на земеделието и храните

Областна дирекция "Земеделие"-Велико Търново

Общинска служба земеделие гр.Полски Тръмбеш

5180, гр. Полски Тръмбеш, ул. "Търговска" №51, тел: 06141 / 60-91; 06141 / 50-81

ОБЩИНСКИ СЪВЕТ ПОЛСКИ ТРЪМБЕШ ул. "Черно море" №4, п.к. 5180 Регистрационен индекс и дата РД - 02 - 02 - 276 13.11.2024г.

ДО
ОБЩИНСКИ СЪВЕТ – ПОЛСКИ ТРЪМБЕШ

И С К А Н Е

ОТ

ОБЩИНСКА СЛУЖБА ПО ЗЕМЕДЕЛИЕ – ПОЛСКИ ТРЪМБЕШ

На основание чл. 45ж, ал. 1 от ПЗСПЗЗ във връзка с §27 ал. 2, т. 3 от ПЗР на ЗИДЗСПЗЗ/Дв.62/2010г./

УВАЖАЕМИ ДАМИ И ГОСПОДА,

На основание Заповед № КД-14-38/09.12.2022 г. за изменение на кадастралната карта и кадастралните регистри на Изпълнителния директор на АГКК за отстраняване на явна фактическа грешка за поземлени имоти намиращи се в землищата на с.Стефан Стамболово ЕКАТТЕ 17467, общ. Полски Тръмбеш, одобрени със заповед № РД-18-24/17.01.2019г. на изпълнителния директор на АГКК и с. Полски Сеновец, ЕКАТТЕ 57340, общ. Полски Тръмбеш, одобрени със заповед № РД -18-600/27,08,2019г. на изпълнителния директор на АГКК са извършени корекции в границите на съществуващи обекти в КККР.

След корекциите в кадастралната карта и кадастралните регистри Общинска служба по земеделие – Полски Тръмбеш е постановила решения за обезщетение на правоимащите лица за размера на подлежащата на обезщетение площ със земеделска земя.

Съгласно чл. 10б, ал. 2, т. 1 от ЗСПЗЗ в случаите, в които правоимащите лица са поискали обезщетение с равностойни земи, обезщетяването е със земи от общинския поземлен фонд, определени от общинския съвет въз основа на мотивирано предложение на общинската служба по земеделие - когато земите, върху които собствеността не може да се възстанови поради обстоятелствата, посочени в ал. 1, са застроени с обекти, които са общинска собственост.

Ето защо се обръщаме към Вас с настоящото мотивирано искане, в законоустановения срок да се произнесете с решение по предоставяне на - 11.716дка. част



от имот № 57340.90.44 с площ 17.443 местност ЛОКВИТЕ в землището на с.П.Сеновец след делба, за нуждите по завършване на обезщетителната процедура по Заповед № КД-14-38/09.12.2022 г. на Изпълнителния директор на АГКК за отстраняване на явна фактическа грешка за поземлени имоти намиращи се в землищата на с.Стефан Стамболово ЕКАТТЕ 17467, общ. Полски Тръмбеш и с. Полски Сеновец, ЕКАТТЕ 57340, общ. Полски Тръмбеш

Приложение:

Решения по чл.19а, ал.4, т.1 от Закона за собствеността и ползването на земеделските земи /ЗСПЗЗ/ и чл.19, ал.8 от Правилника за прилагане на закона ППЗСПЗЗ за определяне правото на обезщетение на собствениците по реда на чл.10б, ал.1 от ЗСПЗЗ и във връзка с чл.53б от ЗКИР в землището на:

с. ПОЛСКИ СЕНОВЕЦ ЕКАТТЕ 57340, община ПОЛСКИ ТРЪМБЕШ:

- Младен Тодоров Манафов
- Георги Петров Коприянов
- Петрана Александрова Стайкова
- Петко Георгиев Реков
- Красимир Младенов Милков
- Красимир Младенов Милков и Колю Колев Милков
- Гълабинка Йорданова Георгиева
- Габриела Младенова Рашкова
- Милка Атанасова Трифонова
- Тодор Авгелов Бонев
- Мария Трифонова Цветкова
- Марин Димитров Азгоров
- Тотка Димитрова Шишманова
- Марийка Петрова Маноилова

с. СТЕФАН СТАМБОЛОВО ЕКАТТЕ 17467, общ. ПОЛСКИ ТРЪМБЕШ:

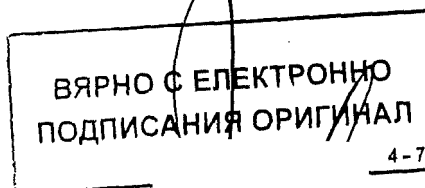
- Колю Колев Милков
- Пена Иванова Петрова

Приложено изпращаме ви:

1. Копия от решение 17бр.
2. Заповед № КД-14-38/09.12.2022 г. на Изпълнителния директор на АГКК;
3. Скица № 15-1151376 – 11.11.2024г. на имот № 57340.90.44

. Искане с Вх. № РД-12-04-3 от 11.11.2024 г. в ОСЗ - Полски Тръмбеш;

С уважение,
Павел Павлов:
Началник на ОСЗ - П. Тръмбеш





РЕПУБЛИКА БЪЛГАРИЯ

Министерство на земеделието и храните

Областна дирекция „Земеделие“ - Велико Търново

Общинска служба земеделие гр. Полски Тръмбеш

РЕШЕНИЕ

по чл. 19а, ал. 4, т. 1 от Закона за собствеността и ползването на земеделските земи /ЗСПЗЗ/ и чл. 19, ал. 8 от Правилника за прилагане на закона за собствеността и ползването на земеделски земи /ЛПЗСПЗЗ/ за определяне правото на обезщетение на собствениците по реда на чл. 10б, ал. 1 от Закона за собствеността и ползването на земеделски земи /ЗСПЗЗ/ и във връзка с чл. 53б от Закона за кадастъра и имотния регистър /ЗКИР/ в землището на с. **СТЕФАН СТАМБОЛОВО** ЕКАТТЕ 17467, община **ПОЛСКИ ТРЪМБЕШ**.

Днес, 08.10.2024 г., Комисия в състав, определен със Заповед № РД 07-27 от 17.09.2024 г. на директора на Областна дирекция „Земеделие“ – Велико Търново и Заповед № РД 46-178 от 29.05.2024 г. на министъра на земеделието и храните съгласно чл. 33, ал. 6 от ЗСПЗЗ:

НАЧАЛНИК: ПАВЕЛ ПАВЛОВ

ЧЛЕНОВЕ: КРАСИМИР ЙОРДАНОВ

ФИЛИП АНГЕЛОВ

като разгледа преписка за обезщетяване вх. № Ст.Ст.1 от 22.08.2024 г. по заявление № ПО-15-16 от 21.08.2024 г. на **СЪБА АНГЕЛОВА КАБАИВАНОВА** и на основание влязла в сила Заповед на Изпълнителния директор на Агенцията по геодезия, картография и кадастър № КД 14-38 от 9.12.2022г., издадена на основание 53б, ал. 5, т. 2 във с.чл. 51, ал. 1 от ЗКИР

РЕШИ:

Определя на наследниците на **ПЕНА ИВАНОВА ПЕТРОВА**, с ЕГН 2811151491, с адрес с. **СЕФАН СТАМБОЛОВО**, община **Полски Тръмбеш**, област **Велико Търново** право на обезщетение за признато, но невъзстановено право на собственост върху земеделски земя, както следва:

1.059 дка III категория на основание Заповед № КД 14-38 от 09.12.2022г. на Изпълнителния директор на Агенцията по геодезия, картография и кадастър по чл. 53б, ал. 5, т. 2 във връзка с чл. 51, ал. 1, т. 3 от ЗКИР за обезщетяване със земя:

1.059 дка, III категория х 665 лв./дка на стойност 704 лева

1.059 дка обезщетение всичко на обща стойност 704 лева

Обезщетяването със земя ще се извърши въз основа на постъпило писмено искане в ОСЗ и възможността на общински поземлен фонд.

Решението се съобщава на заинтересованите лица по реда на Гражданско-процесуалния кодекс /ГПК/ и може да се обжалва единствено по отношение стойността на дължимото обезщетение в 14-дневен срок чрез ОСЗ пред Районния съд - Велико Търново.

Това РЕШЕНИЕ се съставя в два екземпляра - първия за ОСЗ, а втория - за собственика по наследство.

НАЧАЛНИК: _____

ЧЛЕНОВЕ: 1





РЕПУБЛИКА БЪЛГАРИЯ
Министерство на земеделието и храните
Областна дирекция "Земеделие" - Велико Търново
Общинска служба по земеделие - Полски Тръмбеш

РЕШЕНИЕ

на основание чл. 19а, ал. 4, т. 1 от Закона за собствеността и ползването на земеделските земи /ЗСПЗЗ/ и чл. 19, ал. 8 от Правилника за прилагане на закона за собствеността и ползването на земеделски земи /ППЗСПЗЗ/ за определяне правото на обезщетение на собствениците по реда на чл. 10б, ал. 1 от ЗСПЗЗ и във връзка с чл. 53б от Закона за кадастъра и имотния регистър /ЗКИР/ в землището на с. СТЕФАН СТАМБОЛОВО, с. ЕКАТТЕ 17467, община ПОЛСКИ ТРЪМБЕШ

Днес, 08.10.2024 г., Комисия в състав, определен със Заповед № РД-07-27 от 17.09.2024 г. на директора на Областна дирекция „Земеделие“ – Велико Търново и Заповед № РД-46-178 от 29.05.2024 г. на министъра на земеделието и храните съгласно чл. 33, ал. 6 от ЗСПЗЗ:

НАЧАЛНИК: ПАВЕЛ НИКОЛОВ ПАВЛОВ
ЧЛЕНОВЕ: КРАСИМИР ЙОРДАНОВ
ФИЛИП СТАХАНОВ АНГЕЛОВ

Като разгледа преписка за обезщетяване вх. № Ст.Ст.2 от 22.08.2024г. по заявление № ПО-15-15 от 21.08.2024г на **КОЛЮ КОЛЕВ МИЛКОВ** и на основание влязла в сила Заповед на Изпълнителния директор на Агенцията по геодезия, картография и кадастър № КД 14-38 от 9.12.2022г., издадена на основание 53б, ал. 5, т. 2 във с чл. 51, ал. 1 от ЗКИР

РЕШИ:

Определя на **КОЛЮ КОЛЕВ МИЛКОВ**, с ЕГН 4210201563, с адрес с. Полски Сановец, Община Полски Тръмбеш, област Велико Търново, ул. „Шеста“ № 28 право на обезщетение за признато, но невъзстановено право на собственост върху земеделски земи, както следва:

1.256 дка III категория на основание Заповед № КД 14-38 от 09.12.2022г. на Изпълнителния директор на Агенцията по геодезия, картография и кадастър по чл. 53б, ал. 5, т. 2 във връзка с чл. 51, ал. 1, т. 3 от ЗКИР за обезщетяване със земя:

1.256 дка, III категория х. 665 лв./дка на стойност 835 лева

1.256 дка обезщетение всичко на обща стойност 835 лева

Обезщетяването със земя ще се извърши въз основа на постъпило писмено искане в ОСЗ и възможността на общински поземлен фонд.

Решението се съобщава на заинтересованите лица по реда на Гражданско-процесуалния кодекс /ГПК/ и може да се обжалва единствено по отношение стойността на дължимото обезщетение в 14-дневен срок чрез ОСЗ пред Районния съд - Велико Търново.

Това РЕШЕНИЕ се съставя в два екземпляра - първия за ОСЗ, а втория - за собственика.

НАЧАЛНИК:

ЧЛЕНОВЕ:

МИНИСТЕРСТВО
ЗЕМЕДЕЛИЕТО
И ХРАНИТЕ

204-7

Полски Тръмбеш



ОБЩИНСКА СЛУЖБА ПО ЗЕМЕДЕЛИЕ
гр. ПОЛСКИ ТРЪМБЕШ, ЕКАТТЕ 57354
Община ПОЛСКИ ТРЪМБЕШ
Област ВЕЛИКОТЪРНОВСКА

РЕШЕНИЕ № 1

по чл.19а, ал.4, т.1 от ЗСПЗЗ и чл.19, ал.8 от ППЗСПЗЗ
за определяне правото на обезщетение на собствениците по
реда на чл.106, ал.1 и във връзка с чл.17, ал.8 от ЗСПЗЗ
в землището на
с. ПОЛСКИ СЕНОВЕЦ, ЕКАТТЕ 57340, община ПОЛСКИ ТРЪМБЕШ

Днес, 25.03.2024 г., ОБЩИНСКА СЛУЖБА ПО ЗЕМЕДЕЛИЕ в
гр. ПОЛСКИ ТРЪМБЕШ, община ПОЛСКИ ТРЪМБЕШ, област ВЕЛИКОТЪРНОВСКА
е състав определен със заповед № РД 07-3 от 16.02.2023 г. на
директора на ОДЗ и заповед № РД 46-169 от 25.07.2023 г. на
Министъра на земеделието и храните чл.33, ал.6 от ЗСПЗЗ:

НАЧАЛНИК : ПАВЕЛ НИКОЛОВ ПАВЛОВ
СТАРШИ ЕКСПЕРТ : КРАСИМИР ЙОРДАНОВ
ЧЛЕНОВЕ : ДИЯНА КОЛЕВА КУНЕВА

като разлега преписка за обезщетяване ех.№ 7010 от 19.03.2024 г.
на наследниците на ТОДОР АВГЕЛОВ ВОНЕВ, на основание влязла в сила
Заповед на № КД-14-38/09.12.2022г. на Изпълнителния директор на
АГКК за изменение на кадастралната карта и кадастралните регистри
на неурбанизирана територия на с.Полски Сеновец общ.Полски Тръмбеш

РЕШИ:

Определя на наследниците на ТОДОР АВГЕЛОВ ВОНЕВ, бивш жител
на с. ПОЛСКИ СЕНОВЕЦ, общ. ПОЛСКИ ТРЪМБЕШ правото на обезщетение
за признато, но невъзстановено право на собственост върху
земеделски земи, както следва:

1.285 дка III кат. на основание заповед № КД 14-38 от
09.12.2022 г. по чл.17, ал.8 от ЗСПЗЗ.
от които:

За обезщетяване със земя и/или поименни компенсационни бонове:
1.285 дка, III кат. х 720 лв./дка на стойност 925 лева
1.285 дка обезщетение всичко на обща стойност 925 лева

Обезщетяването със земя и/или поименни компенсационни бонове
ще се извърши въз основа на постъпило писмено искане в 14-дневен
срок от получаването на това решение в ОСЗ и възможностите на
общинския поземлен фонд.

Лицата, които не заявят писмено наумна на обезщетение в
посочения срок се обезщетяват с поименни компенсационни бонове.



РЕШЕНИЕ № 1/25.03.2024 за право на обезщетение стр. 2

Решението се съобщава на заинтересованите лица по реда на ГПК и може да се обжалва по отношение способността на дължимото обезщетение в 14-дневен срок чрез ОСЗ пред Районния съд.

НАЧАЛНИК

СТАРШИ ЕКСПЕРТ:

ЧЛЕНОВЕ





РЕПУБЛИКА БЪЛГАРИЯ

Министерство на земеделието и храните

Областна дирекция "Земеделие" - Велико Търново

Общинска служба земеделие гр. Полски Тръмбеш

РЕШЕНИЕ

по чл. 19а, ал. 4, т. 1 от Закона за собствеността и ползването на земеделските земи /ЗСПЗЗ/ и чл. 19, ал. 8 от Правилника за прилагане на закона ППЗСПЗЗ за определяне правото на обезщетение на собствениците по реда на чл. 10б, ал. 1 от ЗСПЗЗ и във връзка с чл. 53б от Закона за кадастъра и имотния регистър /ЗКИР/ в землището на с. ПОЛСКИ СЕНОВЕЦ, ЕКАТТЕ 57340, община ПОЛСКИ ТРЪМБЕШ

Днес, 19.09.2024 г., Комисия в състав, определен със Заповед № РД-07-27 от 17.09.2024 г. на директора на Областна дирекция „Земеделие“ – Велико Търново и Заповед № РД 46-178 от 29.05.2024 г. на министъра на земеделието и храните съгласно чл. 33, ал. 6 от ЗСПЗЗ:

НАЧАЛНИК: ПАВЕЛ НИКОЛОВ ПАВЛОВ

ЧЛЕНОВЕ: КРАСИМИР ЙОРДАНОВ

ФИЛИП СТАХАНОВ АНГЕЛОВ

Като разгледа преписка за обезщетяване вх.№ ПС 11 от 22.08.2024г. по заявление № ПО-15-7 от 21.08.2024г. КРАСИМИР МЛАДЕНОВ МИЛКОВ и на основание влязла в сила Заповед на Изпълнителния директор на Агенцията по геодезия картография и кадастър № КД 14-38 от 9.12.2022г, издадена на основание чл. 53б, ал. 5, т. 2 във връзка с чл. 51, ал. 1 от ЗКИР

РЕШИ:

Определя на **КРАСИМИР МЛАДЕНОВ МИЛКОВ** с ЕГН 8805071567, с адрес гр. Велико Търново, ул. "Поборническа" № 4 и **КОЛЮ КОЛЕВ МИЛКОВ**, с ЕГН 42102015663 с адрес с. Полски Сеновец община Полски Тръмбеш право на обезщетение за признато, но невъзстановено право на собственост върху земеделски земи, както следва:

0.126 дка III категория, на основание Заповед № КД 14-38 от 09.12.2022г на Изпълнителния директор на Агенцията по геодезия картография и кадастър по чл. 53б, ал. 5, т. 2 във връзка с чл. 51, ал. 1, т. 3 от ЗКИР

за обезщетяване със земя:

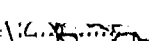
0.126 дка, III кат. х. 720 лв./дка на стойност 91 лева

0.126 дка обезщетение всичко на обща стойност 91 лева

Обезщетяването със земя ще се извърши въз основа на постъпило писмено искане в ОСЗ и възможността на общински поземлен фонд.

Решението се съобщава на длъжностните лица по реда на Гражданско-процесуалния кодекс /ГПК/ и може да се обжалва единствено по отношение стойността на дължимото обезщетение в 14-дневен срок чрез ОСЗ пред Районния съд – Велико Търново

Това РЕШЕНИЕ се съставя в три екземпляра - първия за ОСЗ, а втория и третия за собствениците.

НАЧАЛНИК: 

ЧЛЕНОВЕ:







РЕПУБЛИКА БЪЛГАРИЯ

Министерство на земеделието

Областна дирекция "Земеделие" - Велико Търново

Общинска служба земеделие гр. Полски Тръмбеш

РЕШЕНИЕ

по чл. 19а, ал. 4, т. 1 от Закона за собствеността и ползването на земеделските земи /ЗСПЗЗ/ и чл. 19, ал. 8 от Правилника за прилагане на закона /ППЗСПЗЗ/ за определяне правото на обезщетение на собствениците по реда на чл. 10б, ал. 1 от Закона за собствеността и ползването на земеделски земи /ЗСПЗЗ/ и във връзка с чл. 53б от ЗКИР в землището на с. ПОЛСКИ СЕНОВЕЦ, ЕКАТТЕ 57340, община ПОЛСКИ ТРЪМБЕШ

Днес, 19.09.2024 г., Комисия в състав, определен със Заповед № РД 07-27 от 17.09.2024 г. на директора на Областна дирекция „Земеделие“ – Велико Търново и Заповед № РД 46-178 от 29.05.2024 г. на министъра на земеделието и храните съгласно чл. 33, ал. 6 от ЗСПЗЗ:

НАЧАЛНИК: ПАВЕЛ НИКОЛОВ ПАВЛОВ
ЧЛЕНОВЕ: КРАСИМИР ЙОРДАНОВ
ФИЛИП СТАХАНОВ АНГЕЛОВ.

Като разгледа преписка за обезщетяване вх. № ПС 12 от 22.08.2024г. по заявление вх. № ПО-15-7 от 21.08.2024 г. на КРАСИМИР МЛАДЕНОВ МИЛКОВ и на основание влязла в сила Заповед на Изпълнителния директор на Агенцията по геодезия, картография и кадастър № КД 14-38 от 9.12.2022г. издадена на основание чл. 53б, ал. 5, т. 2 във връзка с чл. 51, ал. 1 от Закона за кадастъра и имотния регистър /ЗКИР/

РЕШИ:

Определя на КРАСИМИР МЛАДЕНОВ МИЛКОВ с ЕГН 8805071567, с адрес гр. Велико Търново, ул. „Поборническа“ № 4 право на обезщетение за признато, но невъзстановено право на собственост върху земеделски земи, както следва:

0.782 дка III категория на основание Заповед № КД 14-38 от 09.12.2022г. на Изпълнителния директор на Агенцията по геодезия, картография и кадастър по чл. 53б, ал. 5, т. 2 във връзка с чл. 51, ал. 1, т. 3 от ЗКИР за обезщетяване със земя;

0.782 дка, III кат. х 720 лв./дка на стойност 563 лева

0.782 дка обезщетение всичко на обща стойност 563 лева


Обезщетяването със земя ще се извърши въз основа на постъпило писмено искане в ОСЗ и възможността на общински поземлен фонд.

Решението се съобщава на заинтересованите лица по реда на ГПК и може да се обжалва единствено по отношение стойността на дължимото обезщетение в 14-дневен срок чрез ОСЗ пред Районния съд – Велико Търново

Това РЕШЕНИЕ се съставя в два екземпляра първия за ОСЗ, втория за собствениците.

НАЧАЛНИК:

ЧЛЕНОВЕ: 1





РЕПУБЛИКА БЪЛГАРИЯ

Министерство на земеделието и храните

Областна дирекция "Земеделие" - Велико Търново

Общинска служба земеделие гр. Полски Тръмбеш

РЕШЕНИЕ

по чл. 19а, ал. 4, т. 1 от Закона за собствеността и ползването на земеделските земи /ЗСПЗЗ/ и чл. 19, ал. 8 от Правилника за прилагане на закона ППЗСПЗЗ за определяне правото на обезщетение на собствениците по реда на чл. 106, ал. 1 от ЗСПЗЗ и във връзка с чл. 536 от ЗКИР в землището на с. ПОЛСКИ СЕНОВЕЦ, ЕКАТТЕ 57340, община ПОЛСКИ ТРЪМБЕШ.

Днес, 09.10.2024 г., комисия в състав, определен със Заповед № РД-07-27 от 17.09.2024 г. на директора на Областна дирекция „Земеделие“ - Велико Търново и Заповед № РД 46-178 от 29.05.2024 г. на министъра на земеделието и храните съгласно чл. 33, ал. 6 от ЗСПЗЗ:

НАЧАЛНИК: ПАВЕЛ ПАВЛОВ

ЧЛЕНОВЕ : КРАСИМИР ЙОРДАНОВ

ФИЛИП АНГЕЛОВ

Като разгледа преписка за обезщетяване вх. № ПС 13 от 21.08.2024г. по заявление № ПО-15-10 от 21.08.2024г. на МАРИЙКА ПЕТРОВА МАНОИЛОВА и на основание влязла в сила Заповед на Изпълнителния директор на Агенцията по геодезия картография и кадастър № КД 14-38 от 9.12.2022г. издадена на основание чл. 536, ал. 5, т. 2 във връзка с чл. 51, ал. 1 от ЗКИР

РЕШИ:

Определя на МАРИЙКА ПЕТРОВА МАНОИЛОВА, с ЕГН 4807091436, с адрес с. Полски Сеновец, общ. Полски Тръмбеш, обл. Велико Търново право на обезщетение за признато, но невъзстановено право на собственост върху земеделски земи, както следва:

0.225 дка III категория на основание Заповед № КД 14-38 от 09.12.2022г. на Изпълнителния директор на Агенцията по геодезия картография и кадастър по чл. 536, ал. 5, т. 2 във връзка с чл. 51, ал. 1, т. 3 от ЗКИР за обезщетяване със земя:

0.225 дка, III кат. х. 720 лв./дка на стойност 162 лева

0.225 дка обезщетение всичко на обща стойност 162 лева


Обезщетяването със земя ще се извърши въз основа на постъпило писмено искане в ОСЗ и възможността на общински поземлен фонд

Решението се съобщава на заинтересованите лица по реда на ГПК и може да се обжалва по отношение стойността на дължимото обезщетение в 14-дневен срок чрез ОСЗ пред Районния съд - Велико Търново

Това РЕШЕНИЕ се съставя в два екземпляра първия за ОСЗ, а втория за собствениците.

НАЧАЛНИК: _____

ЧЛЕНОВЕ: _____





РЕПУБЛИКА БЪЛГАРИЯ
Министерство на земеделието и храните
Областна дирекция "Земеделие" - Велико Търново
Общинска служба по земеделие – Полски Тръмбеш

РЕШЕНИЕ

по чл. 19а, ал. 4, т. 1 от Закона за собствеността и ползването на земеделските земи /ЗСПЗЗ/ и чл. 19, ал. 8 от Правилника за прилагане на закона ППЗСПЗЗ за определяне правото на обезщетение на собствениците по реда на чл. 10б, ал. 1 от ЗСПЗЗ и във връзка с чл. 53б от Закона за кадастъра и имотния регистър /ЗКИР/ в землището на с. ПОЛСКИ СЕНОВЕЦ, ЕКАТТЕ 57340, община ПОЛСКИ ТРЪМБЕШ

Днес, 19.09.2024 г., Комисия в състав, определен със Заповед № РД 07-27 от 17.09.2024 г. на директора на Областна дирекция „Земеделие“ – Велико Търново и Заповед № РД 46-178 от 29.05.2024 г. на министъра на земеделието и храните съгласно чл. 33, ал. 6 от ЗСПЗЗ:

НАЧАЛНИК: ПАВЕЛ НИКОЛОВ ПАВЛОВ
ЧЛЕНОВЕ: КРАСИМИР ЙОРДАНОВ
ФИЛИП СТАХАНОВ АНГЕЛОВ

като разгледа преписка за обезщетяване вх. № ПС 9 от 22.08.2024г. по заявление № ПО-15-9 от 21.08.2024г. на ТОТКА ДИМИТРОВА ШИШМАНОВА и на основание влязла в сила Заповед на Изпълнителния директор на Агенцията по геодезия, картография и кадастър № КД 14-38 от 9.12.2022г. издадена на основание чл. 53б, ал. 5, т. 2 във връзка с чл. 51, ал. 1 от ЗКИР:

РЕШИ:

Определя на ТОТКА ДИМИТРОВА ШИШМАНОВА, с ЕГН 5704291470 право на обезщетение за признато, но невъзстановено право на собственост върху земеделски земи, както следва:

0.263 дка III категория на основание Заповед № КД 14-38 от 09.12.2022г. на Изпълнителния директор на Агенцията по геодезия, картография и кадастър по чл. 53б, ал. 5, т. 2 във връзка с чл. 51, ал. 1, т. 3 от ЗКИР за обезщетяване със земя:

0.263 дка, III категория х 720 лв./дка на стойност 189 лева

0.263 дка обезщетение всичко на обща стойност 189 лева


Обезщетяването със земя ще се извърши въз основа на постъпило пиомено искане в ОСЗ и възможността на общински поземлен фонд.

Решението се съобщава на заинтересованите лица по реда на Гражданско-процесуалния кодекс /ГПК/ и може да се обжалва единствено по отношение на стойността на дължимото обезщетение в 14-дневен срок чрез ОСЗ пред Районния съд – Велико Търново.

Това РЕШЕНИЕ се съставя в два екземпляра - първия за ОСЗ, а втория - за собственика.

НАЧАЛНИК: К

ЧЛЕНОВЕ:







РЕПУБЛИКА БЪЛГАРИЯ

Министерство на земеделието и храните

Областна дирекция "Земеделие" - Велико Търново

Общинска служба земеделие гр. Полски Тръмбеш

РЕШЕНИЕ

по чл. 19а, ал. 4, т. 1 от Закона за собствеността и ползването на земеделските земи (ЗСПЗЗ) и чл. 19, ал. 8 от Правилника за прилагане на закона ППЗСПЗЗ за определяне правото на обезщетение на собствениците по реда на чл. 106, ал. 1 от ЗСПЗЗ и във връзка с чл. 536 от Закона за кадастъра и имотния регистър (ЗКИР) в землището на с. ПОЛСКИ СЕНОВЕЦ, ЕКАТТЕ 57340, община ПОЛСКИ ТРЪМБЕШ

Днес, 09.10.2024 г., Комисия в състав, определен със Заповед № РД 07-27 от 17.09.2024 г. на директора на Областна дирекция „Земеделие“ – Велико Търново и Заповед № РД 46-178 от 29.05.2024 г. на министъра на земеделието и храните съгласно чл. 33, ал. 6 от ЗСПЗЗ:

НАЧАЛНИК: ПАВЕЛ ПАВЛОВ
ЧЛЕНОВЕ: КРАСИМИР ЙОРДАНОВ
ФИЛИП АНГЕЛОВ

Като разгледа преписка за обезщетяване вх. № ПС 4 от 22.08.2024г. по заявление № ПО-15-3 от 21.08.2024г. на МАРИН ДИМИТРОВ АЗГОРОВ и на основание влязла в сила Заповед на Изпълнителния директор на Агенцията по геодезия картография и кадастър № КД 14-38 от 9.12.2022г. издадена на основание чл. 536, ал. 5, т. 2 във връзка с чл. 51, ал. 1 от ЗКИР

РЕШИ:

Определя на МАРИН ДИМИТРОВ АЗГОРОВ ЕГН 6110201460, с адрес гр. Велико Търново, ул. "Иван Момчилов" № 26 право на обезщетение за признато, но невъзстановено право на собственост върху земеделски земи, както следва:

0.212 дка III категория на основание Заповед № КД 14-38 от 09.12.2022г. на Изпълнителния директор на Агенцията по геодезия картография и кадастър по чл. 536, ал. 5, т. 2 във връзка с чл. 51, ал. 1, т. 3 от ЗКИР за обезщетяване със земя:

0.212 дка, III категория х 720 лв./дка на стойност 153 лева

0.212 дка обезщетение всичко на обща стойност 153 лева


Обезщетяването със земя ще се извърши въз основа на постъпило писмено искане в ОСЗ и възможността на общински поземлен фонд.

Решението се съобщава на заинтересованите лица по реда на Гражданско-процесуалния кодекс (ГПК) и може да се обжалва единствено по отношение на стойността на дължимото обезщетение в 14-дневен срок чрез ОСЗ пред Районния съд – Велико Търново

Това РЕШЕНИЕ се изпълнява от землевладенията - първия за ОСЗ, а втория - за собственика.

НАЧАЛНИК

ЧЛЕНОВЕ: 11



МК/Г



РЕПУБЛИКА БЪЛГАРИЯ
Министерство на земеделието и храните
Областна дирекция "Земеделие" - Велико Търново
Общинска служба по земеделие – Полски Тръмбеш

РЕШЕНИЕ

по чл. 19а, ал. 4, т. 1 от Закона за собствеността и ползването на земеделски земи /ЗСПЗЗ/ и чл. 19, ал. 8 от Правилника за прилагане на закона ППЗСПЗЗ за определяне правото на обезщетение на собствениците по реда на чл. 106, ал. 1 от ЗСПЗЗ и във връзка с чл. 536 от ЗКИР в землището на с. ПОЛСКИ СЕНОВЕЦ, ЕКАТТЕ 57340, община ПОЛСКИ ТРЪМБЕШ

Днес, 26.08.2024 г., Комисия в състав, определен със Заповед РД 07-3 от 16.02.2023 г. на директора на ОДЗ и Заповед РД 46-178 от 29.05.2024 г. на министъра на земеделието и храните чл. 33, ал. 6 от ЗСПЗЗ :

НАЧАЛНИК: ПАВЕЛ НИКОЛОВ ПАВЛОВ
ЧЛЕНОВЕ: КРАСИМИР ЙОРДАНОВ
ФИЛИП СТАХАНОВ АНГЕЛОВ

Като разгледа преписка за обезщетяване вх. № ПС 1 от 22.08.2024г. по заявление № ПО-15-13 от Изпълнителния директор на Агенцията по геодезия, картография и кадастър № КД 14-38 от 09.12.2022 г., издадена на основание чл. 536, ал. 5, т. 2 във връзка с чл. 51, ал. 1 от ЗКИР

РЕШИ:

Определя на ГЪЛЪБИНКА ЙОРДАНОВА ГЕОРГИЕВА ЕГН 5403081479, с адрес град Велико Търново ул. "Г. Живков" № 1, една втора идеална част и на наследниците на ИЛИЯ СТЕФАНОВ КАРАИВАНОВ една втора идеална част, право на обезщетение за признато, но невъзстановено право на собственост върху земеделски земи, както следва:

0.814 дка III кат. на основание Заповед № КД 14-38 от 09.12.2022г. на Изпълнителния директор на Агенцията по геодезия картография и кадастър по чл. 536, ал. 5, т. 2 във връзка с чл. 51, ал. 1, т. 3 от ЗКИР за обезщетяване със земя :

0.814 дка, III кат. x 720 лв./дка на стойност 586 лева
814 дка обезщетение всичко на обща стойност 586 лева

Обезщетяването със земя ще се извърши въз основа на постъпило писмено искане в ОСЗ и възможността на общински поземлен фонд.

Решението се съобщава на заинтересованите лица по реда на Гражданскопроцесуалния кодекс /ГПК/ и може да се обжалва единствено по отношение стойността на дължимото обезщетение в 14-дневен срок чрез ОСЗ пред Районен съд – Велико Търново.

Това РЕШЕНИЕ се съставя в три екземпляра - първият за Общинска служба по земеделие – Полски Тръмбеш, а вторият и третият за Собствеността и ползването на земеделски земи

НАЧАЛНИК

ЧЛЕНОВЕ:



11/11





РЕПУБЛИКА БЪЛГАРИЯ
Министерство на земеделието и храните
Областна дирекция "Земеделие" - Велико Търново
Общинска служба по земеделие - Полски Тръмбеш

РЕШЕНИЕ

по чл. 19а, ал. 4, т. 1 от Закона за собствеността и ползването на земеделски земи /ЗСПЗЗ/ и чл. 19, ал. 8 от Правилника за прилагане на закона за собствеността и ползването на земеделски земи /ППЗСПЗЗ/ за определяне правото на обезщетение на собствениците по реда на чл. 10б, ал. 1 от ЗСПЗЗ и във връзка с чл. 53б от Закона за кадастъра и имотния регистър /ЗКИР/ в землището на с. ПОЛСКИ СЕНОВЕЦ, ЕКАТТЕ 57340, община ПОЛСКИ ТРЪМБЕШ

Днес, 26.08.2024 г., Комисия в състав, определен със Заповед № РД 07-3 от 16.02.2023 г. на директора на Областна дирекция „Земеделие“ - Велико Търново и Заповед № РД 46-178 от 29.05.2024 г. на Министъра на земеделието и храните и чл. 33, ал. 6 от ЗСПЗЗ:

НАЧАЛНИК : ПАВЕЛ ПАВЛОВ
ЧЛЕНОВЕ: КРАСИМИР ЙОРДАНОВ
ФИЛИП АНГЕЛОВ

като разгледа преписка за обезщетяване вх.№ ПС 10 от 22.08.2024г. по Заявление № ПО-15-6 от 21.08.2024 г. на ГАБРИЕЛА МЛАДЕНОВА РАШКОВА и на основание влязла в сила Заповед на Изпълнителния директор на Агенцията по геодезия, картография и кадастър № КД 14-38 от 9.12.2022г. издадена на основание чл. 53б, ал. 5, т. 2 във връзка с чл. 51, ал. 1 от ЗКИР

РЕШИ:

Определя на ГАБРИЕЛА МЛАДЕНОВА РАШКОВА, с ЕГН 8908181495, жител на град Велико Търново ул. „Асен Разветников“ № 4 право на обезщетение за признато, но невъзстановено право на собственост върху земеделски земи, както следва :

0.338 дка, III категория на основание Заповед № КД 14-38 от 09.12.2022г. на Изпълнителния директор на Агенцията по геодезия, картография и кадастър по чл. 53б, ал. 5, т. 2 във връзка с чл. 51, ал. 1, т. 3 от ЗКИР за обезщетяване със земя, както следва :

0.338 дка, III кат. х 720 лв./дка на стойност 243 лева
0.338 дка обезщетение, като всичко обща стойност 243 лева


Обезщетяването със земя ще се извърши въз основа на постъпило писмено искане в ОСЗ и възможността на общински поземлен фонд.

Решението се съобщава на заинтересованите лица по реда на Гражданско-процесуалния кодекс и може да се обжалва единствено по отношение стойността на дължимото обезщетение в 14-дневен срок чрез ОСЗ пред съответния районски съд по местонахождението на имота.

Това РЕШЕНИЕ се съставя в два екземпляра първия за Общинска служба по земеделие - Полски Тръмбеш и втория за

НАЧАЛНИК

ЧЛЕНОВЕ:



2





РЕПУБЛИКА БЪЛГАРИЯ
Министерство на земеделието и храните
Областна дирекция "Земеделие" - Велико Търново
Общинска служба по земеделие – Полски Тръмбещ

РЕШЕНИЕ

по чл.19а, ал. 4, т.1 от ЗСПЗЗ и чл.19, ал.8 от ППЗСПЗЗ за определяне правото на обезщетение на собствениците по реда на чл. 106, ал.1 от ЗСПЗЗ и във връзка с чл. 536 от ЗКИР в землището на с. ПОЛСКИ СЕНОВЕЦ, ЕКАТТЕ 57340, община ПОЛСКИ ТРЪМБЕЩ

Днес, 26.08.2024 г., комисия в състав определен със Заповед РД 07-3 от 16.02.2023 г. На директора на ОДЗ и Заповед РД 46-178 от 29.05.2024 г. на Министъра на земеделието и храните чл.33, ал.6 от ЗСПЗЗ:

НАЧАЛНИК: ПАВЕЛ ПАВЛОВ
ЧЛЕНОВЕ: КРАСИМИР ЙОРДАНОВ
ФИЛИП АНГЕЛОВ

Като разгледа преписка за обезщетяване вх.№ ПС 2 от 22.08.2024г. по заявление № ПО-15-11 от 21.08.2024г.на МИЛКА АТАНАСОВА ТРИФОНОВА и на основание влязла в сила Заповед на Изпълнителния директор на Агенцията по геодезия картография и кадастър № КД 14-38 от 9.12.2022г. издадена на основание чл.536, ал. 5, т. 2 във връзка с чл. 51, ал. 1 от ЗКИР

РЕШИ:

Определя на МИЛКА АТАНАСОВА ТРИФОНОВА, с ЕГН 6304281438, жител на гр. Велико Търново, с адрес – гр. Велико Търново, кв. Каргала, ул. „Александър Бурмов“ № 64, право на обезщетение за признато, но невъзстановено право на собственост върху земеделски земи, както следва:

0.579 дка III кат. на основание Заповед КД 14-38 от 09.12.2022г. на Изпълнителния директор на Агенцията по геодезия картография и кадастър по чл.536, ал.5, т.2 във връзка с чл.51, ал.1, т.3 от ЗКИР за обезщетяване със земя :

0.579 дка, III кат, х 720 лв./дка на стойност 417 лева
0.579 дка обезщетение всичко на обща стойност 417 лева


Обезщетяването със земя ще се извърши въз основа на постъпило писмено искане в ОСЗ и възможността на общински поземлен фонд.

Решението се съобщава на заинтересованите лица по реда на Гражданско-процесуалния кодекс и може да се обжалва единствено по отношение стойността на дължимото обезщетение в 14-дневен срок чрез ОСЗ пред съответния районен съд по местонахождението на имота.

Това РЕШЕНИЕ се съставя в два екземпляра първия за Общинска служба по земеделие – Полски Тръмбещ и втория за собствеността.

НАЧАЛНИК

ЧЛЕНОВЕ:







РЕПУБЛИКА БЪЛГАРИЯ
Министерство на земеделието и храните
Областна дирекция "Земеделие" - Велико Търново
Общинска служба по земеделие - Полски Тръмбеш

РЕШЕНИЕ

по чл.19а, ал. 4, т. 1 от ЗСПЗЗ и чл. 19, ал. 8 от ППЗСПЗЗ за определяне правото на обезщетение на собствениците по реда на чл. 10б, ал.1 от ЗСПЗЗ и във връзка с чл. 53б от ЗКИР в землището на с. ПОЛСКИ СЕНОВЕЦ, ЕКАТТЕ 57340, община ПОЛСКИ ТРЪМБЕШ.

Днес, 26.08.2024 г., комисия в състав, определен със Заповед РД 07-З от 16.02.2023 г. на директора на ОДЗ и Заповед РД 46-178 от 29.05.2024 г. на Министъра на земеделието и храните чл.33, ал.6 от ЗСПЗЗ:

НАЧАЛНИК: ПАВЕЛ ПАВЛОВ
ЧЛЕНОВЕ: КРАСИМИР ЙОРДАНОВ
ФИЛИП АНГЕЛОВ.

Като разгледа преписка за обезщетяване вх.№ ПС 3 от 22.08.2024г. по заявление № ПО-15-8 от 21.08.2024 г. на МЛАДЕН ТАДОРОВ МАНАФОВ и на основание влязла в сила заповед на Изпълнителния директор на Агенцията по геодезия картография и кадастър №КД 14-38 от 09.12.2022г., издадена на основание чл.53б, ал. 5, т. 2 във връзка с чл. 51, ал. 1 от ЗКИР

РЕШИ:

Определя на МЛАДЕН ТАДОРОВ МАНАФОВ, с ЕГН 5501101461, жител на с. Полски Сеновец, улица „Пета“ № 17 право на обезщетение за признато, но невъзстановено право на собственост върху земеделски земи, както следва:

0.297 дка III категория на основание Заповед № КД 14-38 от 09.12.2022г. по чл. 53б, ал. 5, т. 2 във връзка с чл. 51, ал. 1, т. 3 от ЗКИР, от който:

За обезщетяване със земя:

0.297 дка, III кат. х 720 лв./дка на стойност 214 лева

0.297 дка обезщетение всичко на обща стойност 214 лева


Обезщетяването със земя ще се извърши въз основа на постъпило писмено искане в ОСЗ и възможността на общински поземлен фонд.

Решението се съобщава на заинтересованите лица по реда на Гражданско-процесуалния кодекс и може да се обжалва единствено по отношение стойността на дължимото обезщетение в 14-дневен срок чрез ОСЗ пред съответния районен съд по местонахождението на имота.

Това РЕШЕНИЕ се съставя в три екземпляра първия за Общинска служба по земеделие - Полски Тръмбеш и втория за собствените земи.

НАЧАЛНИК: [подпис]

ЧЛЕНОВЕ: [подпис]



2.





РЕПУБЛИКА БЪЛГАРИЯ

Министерство на земеделието и храните

Областна дирекция "Земеделие" - Велико Търново

Общинска служба земеделие гр. Полски Тръмбеш

РЕШЕНИЕ

по чл. 19а, ал. 4, т. 1 от Закона за собствеността и ползването на земеделските земи (ЗСПЗЗ) и чл. 19, ал. 8 от Правилника за прилагане на закона (ППЗСПЗЗ) за определяне правото на обезщетение на собствениците по реда на чл. 10б, ал. 1 от ЗСПЗЗ и във връзка с чл. 53б от ЗКИР в землището на с. ПОЛСКИ СЕНОВЕЦ, ЕКАТТЕ 57340, Община ПОЛСКИ ТРЪМБЕШ

Днес, 26.08.2024 г., Комисия в състав, определен със Заповед № РД 07-3 от 16.02.2023 г. на директора на ОД "Земеделие" – Велико Търново и Заповед РД 46-178 от 29.05.2024 г. на Министъра на земеделието и храните чл.33, ал.6 от ЗСПЗЗ:

НАЧАЛНИК : ПАВЕЛ НИКОЛОВ ПАВЛОВ
ЧЛЕНОВЕ : КРАСИМИР ЙОРДАНОВ
ФИЛИП СТАХАНОВ АНГЕЛОВ

Като разгледа преписка за обезщетяване вх. № ПС 7 от 22.08.2024г. по заявление № ПО-15-4 от 21.08.2024 г. на ПЕТРАНА АЛЕКСАНДРОВА СТАЙКОВА и на основание влязла в сила Заповед на Изпълнителния директор на Агенцията по геодезия картография и кадастър № КД 14-38 от 9.12.2022 г. издадена на основание чл.53б, ал.5, т.2 във връзка с чл. 51, ал. 1 от ЗКИР:

РЕШИ:

Определя на ПЕТРАНА АЛЕКСАНДРОВА СТАЙКОВА, с ЕГН 5111281411, с адрес гр Свищов, област Велико Търново, ул. „Рила“ № 14, вх. Г, ап. 18 право на обезщетение за признато, но невъзстановено право на собственост върху земеделски земи, както следва:

0.089 дка III кат. на основание Заповед № КД 14-38 от 09.12.2022г. на Изпълнителния директор на Агенцията по геодезия картография и кадастър по чл. 53б, ал. 5, т. 2 във връзка с чл. 51, ал. 1, т. 3 от ЗКИР

за обезщетяване със земя:

0.089 дка, III кат. х 720 лв./дка на стойност 64 лева

0.089 дка обезщетение всичко на обща стойност 64 лева


Обезщетяването със земя ще се извърши въз основа на постъпило писмено искане в ОСЗ и възможността на общински поземлен фонд.

Решението се съобщава на заинтересованите лица по реда на Гражданско-процесуалния кодекс, и може да се обжалва единствено по отношение стойността на дължимото обезщетение в 14-дневен срок чрез ОСЗ пред съответния районен съд по местонахождението на имота.

Това РЕШЕНИЕ се съставя в два екземпляра първия за Общинска служба по земеделие – Полски Тръмбеш и втория за съответното

НАЧАЛНИК

ЧЛЕНОВЕ:







РЕПУБЛИКА БЪЛГАРИЯ

Министерство на земеделието и храните

Областна дирекция "Земеделие" - Велико Търново

Общинска служба земеделие гр. Полски Тръмбеш

РЕШЕНИЕ

по чл. 19а, ал. 4, т. 1 от Закона за собствеността и ползването на земеделските земи (ЗСПЗЗ) и чл. 19, ал. 8 от Правилника за прилагане на закона ППЗСПЗЗ за определяне правото на обезщетение на собствениците по реда на чл. 106, ал. 1 от ЗСПЗЗ и във връзка с чл. 536 от ЗКИР в землището на с. ПОЛСКИ СЕНОВЕЦ, ЕКАТТЕ 57340, община ПОЛСКИ ТРЪМБЕШ

Днес, 26.08.2024 г., Комисия в състав, определен със Заповед № РД 07-3 от 16.02.2023 г. на директора на ОД „Земеделие“ – Велико Търново и Заповед РД 46-178 от 29.05.2024 г. на Министъра на земеделието и храните чл. 33, ал. 6 от ЗСПЗЗ:

НАЧАЛНИК : ПАВЕЛ НИКОЛОВ ПАВЛОВ
ЧЛЕНОВЕ : КРАСИМИР ЙОРДАНОВ
ФИЛИП СТАХАНОВ АНГЕЛОВ,

като разгледа преписка за обезщетяване вх. № ПС 8 от 22.08.2024г. по заявление № ПО-15-5 от 21.08.2024г. ПЕТКО ГЕОРГИЕВ РЕКОВ и на основание влязла в сила Заповед на Изпълнителния директор на Агенцията по геодезия картография и кадастър № КД 14-38 от 9.12.2022г. издадена на основание чл. 536, ал. 5, т. 2 във връзка с чл. 51, ал. 1 от ЗКИР

РЕШИ:

Определя на ПЕТКО ГЕОРГИЕВ РЕКОВ, с ЕГН 3711291505, с адрес гр. Велико Търново, ул. "Мармарлийска" № 22, вх. А, ет. 3 право на обезщетение за признато, но невъзстановено право на собственост върху земеделски земи, както следва:

1.731 дка III кат. на основание Заповед № КД 14-38 от 09.12.2022г. на Изпълнителния директор на Агенцията по геодезия картография и кадастър по чл. 536, ал. 5, т. 2 във връзка с чл. 51, ал. 1, т. 3 от ЗКИР за обезщетяване със земя:

1.731 дка, III кат. х 720 лв./дка на стойност 1246 лева
1.731 дка обезщетение всичко на обща стойност 1246 лева


Обезщетяването със земя ще се извърши въз основа на постъпило писмено искане в ОСЗ и възможността на общински поземлен фонд.

Решението се съобщава на заинтересованите лица по реда на Гражданско-процесуалния кодекс и може да се обжалва единствено по отношение стойността на дължимото обезщетение в 14-дневен срок чрез ОСЗ пред съответния районен съд по местонахождението на имота.

Това РЕШЕНИЕ се съставя в два екземпляра - първия за Общинска служба по земеделие - Полски Тръмбеш и втория за собствеността и ползването на земеделските земи

НАЧАЛНИК

ЧЛЕНОВЕ:



Тръмбеш

У К



РЕПУБЛИКА БЪЛГАРИЯ

Министерство на земеделието и храните

Областна дирекция "Земеделие" - Велико Търново

Общинска служба земеделие, гр. Полски Тръмбеш

по чл. 19а, ал. 4, т. 1 от Закона за собствеността и ползването на земеделските земи /ЗСПЗЗ/ и чл. 19, ал. 8 от Правилника за прилагане на закона ППЗСПЗЗ за определяне правото на обезщетение на собствениците по реда на чл. 106, ал. 1 от ЗСПЗЗ и във връзка с чл. 536 от Закона за кадастъра и имотния регистър /ЗКИР/ в землището на с. ПОЛСКИ СЕНОВЕЦ, ЕКАТТЕ 57340, община ПОЛСКИ ТРЪМБЕШ

Днес, 09.10.2024 г., Комисия в състав, определен със Заповед № РД 07-27 от 17.09.2024 г. на директора на Областна дирекция "Земеделие" - Велико Търново и Заповед № РД 46-178 от 29.05.2024 г. на министъра на земеделието и храните съгласно чл. 33, ал. 6 от ЗСПЗЗ:

НАЧАЛНИК: ПАВЕЛ ПАВЛОВ

ЧЛЕНОВЕ: КРАСИМИР ЙОРДАНОВ

ФИЛИП АНГЕЛОВ

Като разгледа преписка за обезщетяване вх. № ПС 5 от 22.08.2024 г. по заявление вх. № ПО-15-12 от 21.08.2024 г. на **МАРИЯ ТРИФОНОВА ЦВЕТКОВА** и на основание влязла в сила Заповед на Изпълнителния директор на Агенцията по геодезия, картография и кадастър № КД 14-38 от 9.12.2022г., издадена на основание чл. 536, ал. 5, т. 2 във връзка с чл. 51, ал. 1 от ЗКИР

Р Е Ш Е Н И Е:

Определя на **МАРИЯ ТРИФОНОВА ЦВЕТКОВА**, с ЕГН 4907041470, жител на с. Полски Сеновец, община Полски Сеновец, област Велико Търново право на обезщетение за признато, но невязстановено право на собственост върху земеделски земи, както следва:

1.648 дка III категория на основание Заповед № КД 14-38 от 09.12.2022г. на Изпълнителния директор на Агенцията по геодезия, картография и кадастър по чл. 536, ал. 5, т. 2 във връзка с чл. 51, ал. 1, т. 3 от ЗКИР за обезщетяване със земя:

1,648 дка, III категория х 720 лв./дка на стойност 1187 лева

1.648 дка, за обезщетение всичко на обща стойност 1187 лева.


Обезщетяването със земя ще се извърши въз основа на постъпило писмено искане в ОСЗ и възможността на общински поземлен фонд.

Решението се съобщава на заинтересованите лица по реда на Гражданско-процесуалния кодекс /ГПК/ и може да се обжалва единствено по отношение стойността на дължимото обезщетение в 14-дневен срок чрез ОСЗ пред Районния съд - Велико Търново.

Това РЕШЕНИЕ съставя в два екземпляра - първия за ОСЗ, а втория - за собственика.

НАЧАЛНИК \

ЧЛЕНОВЕ: 1. 2.







РЕПУБЛИКА БЪЛГАРИЯ
Министерство на земеделието и храните
Областна дирекция "Земеделие"-Велико Търново
Общинска служба по земеделие – Полски Тръмбеш

РЕШЕНИЕ

по чл.19а, ал. 4, т. 1 от ЗСПЗЗ и чл. 19, ал. 8 от ППЗСПЗЗ за определяне правото на обезщетение на собствениците по реда на чл. 106, ал.1 от ЗСПЗЗ и във връзка с чл. 53б от ЗКИР в землището на с. ПОЛСКИ СЕНОВЕЦ, ЕКАТТЕ 57340, община ПОЛСКИ ТРЪМБЕШ

Днес, 26.08.2024 г., комисия в състав, определен със Заповед РД 07-3 от 16.02.2023 г. на директора на ОДЗ и Заповед РД 46-178 от 29.05.2024 г. на Министъра на земеделието и храните чл.33, ал.6 от ЗСПЗЗ:

НАЧАЛНИК: ПАВЕЛ ПАВЛОВ
ЧЛЕНОВЕ: КРАСИМИР ЙОРДАНОВ
ФИЛИП АНГЕЛОВ

като разгледа преписка за обезщетяване вх.№ ПС 6 от 22.08.2024г. по заявление № ПО-15-11 от 21.08.2024г.на ГЕОРГИ ПЕТРОВ КОПРИЯНОВ и на основание влязла в сила Заповед на Изпълнителния директор на Агенцията по геодезия картография и кадастър № КД 14-38 от 9.12.2022г. издадена на основание чл.53б, ал. 5, т. 2 във връзка с чл. 51, ал. 1 от ЗКИР

РЕШИ:

Определя на ГЕОРГИ ПЕТРОВ КОПРИЯНОВ, с ЕГН 5404291464, жител на гр. Велико Търново, с адрес – гр. Велико Търново, ул. „Георги Измирлиев“ № 4, вх. Б, ет. 3, ап. 72 право на обезщетение за признато, но невъзстановено право на собственост върху земеделски земи, както следва:

1.012 дка III кат. на основание заповед КД 14-38 от 09.12.2022г. по чл.53б, ал.5, т.2 във връзка с чл.51, ал.1, т.3 от ЗКИР от които:

За обезщетяване със земя :

1.012 дка, III кат. х 720 лв./дка на стойност 729 лева
1.012 дка обезщетение всичко на обща стойност 729 лева


Обезщетяването със земя ще се извърши въз основа на постъпило писмено искане в ОСЗ и възможността на общински поземлен фонд.

Решението се съобщава на заинтересованите лица по реда на Гражданско-процесуалния кодекс, и може да се обжалва единствено по отношение стойността на дължимото обезщетение в 14-дневен срок чрез ОСЗ пред съответния районски съд по местонахождението на имота.

Това РЕШЕНИЕ се съставя в два екземпляра първия за Общинска служба по земеделие – Полски Тръмбеш и втория за собствениците.

НАЧАЛНИК

ЧЛЕНОВЕ: 1





ЗАПОВЕД

№ КД-14-...³⁸.../...^{09.12.}...2022 г.

На основание чл. 53б, ал. 5, т. 2 от Закона за кадастъра и имотния регистър (ЗКИР) и във връзка със заявление вх. №№01-520081-07.09.2022 г., 01-516040-05.09.2022 г., 01-516173-05.09.2022 г., 01-515861-05.09.2022 г. и 01-74460-10.02.2022 г. от Община Полски Тръмбеш и приложенияте към него документи и материали, определени по чл. 58 и чл. 75 от Наредба № РД-02-20-5/15.12.2016 г. на МРРБ за съдържанието, създаването и поддържането на кадастралната карта и кадастралните регистри, и за отстраняване на явна фактическа грешка

ОДОБРЯВАМ:

Изменението в кадастралната карта и кадастралните регистри (КККР) на:

I. с. Страхилово, ЕКАТТЕ 69732, общ. Полски Тръмбеш, одобрени със заповед №РД-18-49/09.01.2018 г. на изпълнителния директор на Агенцията по геодезия, картография и кадастър, състоящо се в:

1. Промяна в границите на съществуващи обекти в КККР:

поземлен имот с идентификатор 69732.150.234: за извор на прясна вода, собственост на МЗХ - ХМС, площ преди промяната: 8770 кв. м, площ след промяната: 24177 кв. м;

поземлен имот с идентификатор 69732.150.243: пасище, собственост на Община Полски Тръмбеш, площ преди промяната: 123122 кв. м, площ след промяната: 107716 кв. м.

II. с. Стефан Стамболово, ЕКАТТЕ 17467, общ. Полски Тръмбеш, одобрени със заповед №РД-18-24/17.01.2019 г. на изпълнителния директор на Агенцията по геодезия, картография и кадастър, състоящо се в:

1. Нанасяне на нови обекти в КККР:

поземлен имот с идентификатор 17467.108.1: площ: 334 кв. м, за стопански двор, няма данни за собственост;

поземлен имот с идентификатор 17467.108.2: площ: 1409 кв. м, нива, няма данни за собственост.

2. Промяна в границите на съществуващи обекти в КККР:

поземлен имот с идентификатор 17467.51.2: нива, собственост на Нанко Йорданов Нанков, площ преди промяната: 36556 кв. м, площ след промяната: 35333 кв. м;

поземлен имот с идентификатор 17467.51.3: нива, собственост на Гана Стефанова Богданова, площ преди промяната: 8194 кв. м, площ след промяната: 6906 кв. м;

поземлен имот с идентификатор 17467.51.6: нива, собственост на Пена Иванова Петрова, площ преди промяната: 5050 кв. м, площ след промяната: 3991 кв. м;

поземлен имот с идентификатор 17467.51.8: нива, собственост на Александър Петков Коев, площ преди промяната: 5050 кв. м, площ след промяната: 4039 кв. м;

поземлен имот с идентификатор 17467.51.9: нива, собственост на Димитър Александров Коев, площ преди промяната: 5050 кв. м, площ след промяната: 4156 кв. м;

поземлен имот с идентификатор 17467.51.17: нива, собственост на Колю Колев Милков, площ преди промяната: 5049 кв. м, площ след промяната: 3793 кв. м;



поземлен имот с идентификатор 17467.51.22: за селскостопански, горски, ведомствен път, собственост на Община Полски Тръмбеш, площ преди промяната: 2353 кв. м, площ след промяната: 2252 кв. м;

поземлен имот с идентификатор 17467.108.499: за местен път, собственост на Община Полски Тръмбеш - пътна мрежа, площ преди промяната: 7640 кв. м, площ след промяната: 12730 кв. м.

III. с. Полски Сеновец, ЕКАТТЕ 57340, общ. Полски Тръмбеш, одобрени със заповед №РД-18-600/27.08.2019 г. на изпълнителния директор на Агенцията по геодезия, картография и кадастър, състоящо се в:

1. Нанасяне на нови обекти в КККР:

поземлен имот с идентификатор 57340.91.28: площ: 657 кв. м, за водностопанско, хидромелиоративно съоръжение, собственост на Община П.Тръмбеш - ХМС;

поземлен имот с идентификатор 57340.91.29: площ: 8491 кв. м, за водностопанско, хидромелиоративно съоръжение, собственост на Община П.Тръмбеш - ХМС;

поземлен имот с идентификатор 57340.91.30: площ: 8296 кв. м, пасище, собственост на Община Полски Тръмбеш;

поземлен имот с идентификатор 57340.91.31: площ: 4864 кв. м, пасище, собственост на Община Полски Тръмбеш;

поземлен имот с идентификатор 57340.91.32: площ: 50351 кв. м, язовир, собственост на Община П.Тръмбеш - ХМС;

поземлен имот с идентификатор 57340.89.355: площ: 65436 кв. м, за местен път, собственост на Община П.Тръмбеш - пътна мрежа;

поземлен имот с идентификатор 57340.5.9: площ: 5792 кв. м, гори и храсти в земеделска земя, собственост на Община Полски Тръмбеш;

поземлен имот с идентификатор 57340.5.10: площ: 2694 кв. м, гори и храсти в земеделска земя, собственост на Община Полски Тръмбеш;

поземлен имот с идентификатор 57340.5.11: площ: 13033 кв. м, за местен път, собственост на Община П.Тръмбеш - пътна мрежа;

поземлен имот с идентификатор 57340.6.6: площ: 1831 кв. м, гори и храсти в земеделска земя, собственост на Община Полски Тръмбеш.

2. Промяна в границите на съществуващи обекти в КККР:

поземлен имот с идентификатор 57340.83.20: нива, собственост на Мария Трифонова Цветкова, площ преди промяната: 20202 кв. м, площ след промяната: 18554 кв. м;

поземлен имот с идентификатор 57340.83.249: за селскостопански, горски, ведомствен път, собственост на Община Полски Тръмбеш, площ преди промяната: 2445 кв. м, площ след промяната: 2466 кв. м;

поземлен имот с идентификатор 57340.86.260: за селскостопански, горски, ведомствен път, собственост на Община Полски Тръмбеш, площ преди промяната: 10649 кв. м, площ след промяната: 10509 кв. м;

поземлен имот с идентификатор 57340.91.22: за селскостопански, горски, ведомствен път, собственост на Община Полски Тръмбеш, площ преди промяната: 1057 кв. м, площ след промяната: 1046 кв. м;

поземлен имот с идентификатор 57340.91.249: за селскостопански, горски, ведомствен път, собственост на Община Полски Тръмбеш, площ преди промяната: 3213 кв. м, площ след промяната: 2887 кв. м;

поземлен имот с идентификатор 57340.77.262: за селскостопански, горски, ведомствен път, собственост на Община Полски Тръмбеш, площ преди промяната: 3778 кв. м, площ след промяната: 3744 кв. м;

поземлен имот с идентификатор 57340.86.260: за селскостопански, горски, ведомствен път, собственост на Община Полски Тръмбеш, площ преди промяната: 10649 кв. м, площ след промяната: 10625 кв. м;

поземлен имот с идентификатор 57340.87.12: пасище, собственост на Община Полски Тръмбеш, площ преди промяната: 1335 кв. м, площ след промяната: 1120 кв. м;

поземлен имот с идентификатор 57340.88.5: нива, собственост на Тодор Авгелов Бонев, площ преди промяната: 17643 кв. м, площ след промяната: 16358 кв. м;

поземлен имот с идентификатор 57340.88.9: нива, собственост на Спиридона Илиева - Плачкова, площ преди промяната: 9990 кв. м, площ след промяната: 8978 кв. м; - Георги Петков Копчанов

поземлен имот с идентификатор 57340.88.15: нива, собственост на Петко Георгиев Реков, площ преди промяната: 14088 кв. м, площ след промяната: 12357 кв. м;

поземлен имот с идентификатор 57340.88.20: нива, собственост на Ваня Тодорова Бърдарова и Емил Тодоров Бърдаров, площ преди промяната: 12999 кв. м, площ след промяната: 11352 кв. м;

поземлен имот с идентификатор 57340.88.21: за селскостопански, горски, ведомствен път, собственост на Община Полски Тръмбеш, площ преди промяната: 1266 кв. м, площ след промяната: 1236 кв. м;

поземлен имот с идентификатор 57340.88.32: за друг вид производствен, складов обект, собственост на Държавен поземлен фонд, площ преди промяната: 1271 кв. м, площ след промяната: 1143 кв. м;

поземлен имот с идентификатор 57340.88.261: за селскостопански, горски, ведомствен път, собственост на Община Полски Тръмбеш, площ преди промяната: 2104 кв. м, площ след промяната: 2076 кв. м;

поземлен имот с идентификатор 57340.94.20: нива, собственост на Петко Тодоров Манафов, площ преди промяната: 10001 кв. м, площ след промяната: 9962 кв. м;

поземлен имот с идентификатор 57340.94.21: нива, собственост на Габриела Младенова Милкова, площ преди промяната: 8701 кв. м, площ след промяната: 8363 кв. м;

поземлен имот с идентификатор 57340.94.22: нива, собственост на "СТАР ТРАНС" ЕООД, площ преди промяната: 19996 кв. м, площ след промяната: 19598 кв. м;

поземлен имот с идентификатор 57340.94.23: нива, собственост на Марин Димитров Азгоров и Румен Димитров Азгоров, площ преди промяната: 9996 кв. м, площ след промяната: 9784 кв. м;

поземлен имот с идентификатор 57340.94.24: нива, собственост на Младен Тодоров Манафов, площ преди промяната: 13002 кв. м, площ след промяната: 12705 кв. м;

поземлен имот с идентификатор 57340.94.25: нива, собственост на Димитър Тодоров Шишков, площ преди промяната: 15997 кв. м, площ след промяната: 15923 кв. м;

поземлен имот с идентификатор 57340.94.26: нива, собственост на Стефан Петков Михайлов, площ преди промяната: 13098 кв. м, площ след промяната: 12928 кв. м;

поземлен имот с идентификатор 57340.94.28: нива, собственост на Милка Атанасова Трифонова, площ преди промяната: 24997 кв. м, площ след промяната: 24419 кв. м;

поземлен имот с идентификатор 57340.94.30: нива, собственост на Тотка Димитрова Шишманова, площ преди промяната: 19848 кв. м, площ след промяната: 19585 кв. м;

поземлен имот с идентификатор 57340.94.32: за селскостопански, горски, ведомствен път, собственост на Община Полски Тръмбеш, площ преди промяната: 5030 кв. м, площ след промяната: 251 кв. м;

поземлен имот с идентификатор 57340.94.33: нива, собственост на Христина Великова Ангелова, площ преди промяната: 9998 кв. м, площ след промяната: 9891 кв. м;

поземлен имот с идентификатор 57340.94.34: нива, собственост на "АРКОМ - НОРД" ЕООД, площ преди промяната: 3799 кв. м, площ след промяната: 3726 кв. м;

поземлен имот с идентификатор 57340.94.35: нива, собственост на Денка Стефанова Костадинова, площ преди промяната: 6200 кв. м, площ след промяната: 6052 кв. м;

поземлен имот с идентификатор 57340.94.36: нива, собственост на Румен Кирилов Колев, площ преди промяната: 3100 кв. м, площ след промяната: 3012 кв. м;

поземлен имот с идентификатор 57340.94.37: нива, собственост на Румен Кирилов Колев, площ преди промяната: 3100 кв. м, площ след промяната: 3001 кв. м;

поземлен имот с идентификатор 57340.94.38: нива, собственост на Илия Димитров Илиев, площ преди промяната: 5002 кв. м, площ след промяната: 4963 кв. м;

поземлен имот с идентификатор 57340.94.40: нива, собственост на Николай Петров Михтиев, площ преди промяната: 13499 кв. м, площ след промяната: 13343 кв. м;

поземлен имот с идентификатор 57340.94.41: нива, собственост на Красимир Петров Михтиев, площ преди промяната: 13499 кв. м, площ след промяната: 13133 кв. м;

поземлен имот с идентификатор 57340.94.42: нива, собственост на Колпо Колев Милков и Красимир Младенов Милков, площ преди промяната: 18955 кв. м, площ след промяната: 18829 кв. м;

поземлен имот с идентификатор 57340.122.42: за стопански двор, собственост на Държавен Поземлен Фонд - МЗХГ, площ преди промяната: 5872 кв. м, площ след промяната: 5702 кв. м;

поземлен имот с идентификатор 57340.122.45: за стопански двор, собственост на Държавен Поземлен Фонд - МЗХГ, площ преди промяната: 499 кв. м, площ след промяната: 494 кв. м;

поземлен имот с идентификатор 57340.122.48: за селскостопански, горски, ведомствен път, собственост на Община Полски Тръмбеш, площ преди промяната: 516 кв. м, площ след промяната: 502 кв. м;

поземлен имот с идентификатор 57340.122.235: пасище, собственост на Община Полски Тръмбеш, площ преди промяната: 31928 кв. м, площ след промяната: 31222 кв. м;

поземлен имот с идентификатор 57340.4.68: ливада, собственост на Община Полски Тръмбеш, площ преди промяната: 11235 кв. м, площ след промяната: 11201 кв. м;

поземлен имот с идентификатор 57340.4.137: за селскостопански, горски, ведомствен път, собственост на Община Полски Тръмбеш, площ преди промяната: 2586 кв. м, площ след промяната: 2454 кв. м;

поземлен имот с идентификатор 57340.5.1: нива, собственост на Николина Пенчева Василева, площ преди промяната: 24202 кв. м, площ след промяната: 22995 кв. м;

поземлен имот с идентификатор 57340.5.2: нива, собственост на Гълъбинка Йорданова Георгиева и Илия Стефанов Караиванов, площ преди промяната: 32657 кв. м, площ след промяната: 31843 кв. м;

поземлен имот с идентификатор 57340.5.5: нива, собственост на Петрана Александрова Станкова, площ преди промяната: 10103 кв. м, площ след промяната: 10014 кв. м;

поземлен имот с идентификатор 57340.5.7: нива, собственост на Държавен Поземлен Фонд, площ преди промяната: 75995 кв. м, площ след промяната: 75371 кв. м;

поземлен имот с идентификатор 57340.5.39: за селскостопански, горски, ведомствен път, собственост на Община Полски Тръмбеш, площ преди промяната: 362 кв. м, площ след промяната: 310 кв. м;

поземлен имот с идентификатор 57340.6.1: нива, собственост на Красимир Младенов Милков, площ преди промяната: 15204 кв. м, площ след промяната: 14422 кв. м;

поземлен имот с идентификатор 57340.6.2: нива, собственост на Костадин Иванов Тонков, площ преди промяната: 4999 кв. м, площ след промяната: 4873 кв. м;

поземлен имот с идентификатор 57340.6.3: нива, собственост на Марийка Петрова Маноилова, площ преди промяната: 4999 кв. м, площ след промяната: 4774 кв. м;

поземлен имот с идентификатор 57340.6.4: нива, собственост на Илия Пенчев Даалиев, площ преди промяната: 3998 кв. м, площ след промяната: 3538 кв. м;

поземлен имот с идентификатор 57340.6.5: нива, собственост на Атанас Йорданов Чаталбашев, площ преди промяната: 5865 кв. м, площ след промяната: 5703 кв. м.

3. Заличени обекти от КККР:

поземлен имот с идентификатор 57340.91.21: площ: 15261 кв. м, пасище, собственост на Община Полски Тръмбеш;

поземлен имот с идентификатор 57340.91.25: площ: 41721 кв. м, за друг вид водно течение, водна площ, съоръжение, собственост на Община П.Тръмбеш - ХМС;

поземлен имот с идентификатор 57340.91.27: площ: 13574 кв. м, язовир, собственост на Община П.Тръмбеш - ХМС;

поземлен имот с идентификатор 57340.89.354: площ: 49382 кв. м, за местен път, собственост на Община П.Тръмбеш - пътна мрежа;

поземлен имот с идентификатор 57340.122.46: площ: 678 кв. м, за стопански двор, собственост на Държавен поземлен фонд - МЗХГ;

поземлен имот с идентификатор 57340.5.70: площ: 7596 кв. м, гори и храсти в земеделска земя, собственост на Община Полски Тръмбеш;

поземлен имот с идентификатор 57340.5.353: площ: 11048 кв. м, за местен път, собственост на Община П.Тръмбеш - пътна мрежа.

IV. с. Раданово, ЕКАТТЕ 61279, общ. Полски Тръмбеш, одобрени със заповед №РД-18-11/31.05.2014 г. на изпълнителния директор на Агенцията по геодезия, картография и кадастър, състоящо се в:

1. Нанасяне на нови обекти в КККР:

поземлен имот с идентификатор 61279.75.26: площ: 3647 кв. м, нива, собственост на Стилян Иванов Йорданов;

поземлен имот с идентификатор 61279.75.27: площ: 5982 кв. м, нива, собственост на Стилян Иванов Йорданов;

поземлен имот с идентификатор 61279.75.28: площ: 299 кв. м, за селскостопански, горски, ведомствен път, собственост на Община Полски Тръмбеш;

поземлен имот с идентификатор 61279.75.29: площ: 1204 кв. м, за селскостопански, горски, ведомствен път, собственост на Община Полски Тръмбеш;

поземлен имот с идентификатор 61279.75.30: площ: 2470 кв. м, за местен път, собственост на Община Полски Тръмбеш - пътна мрежа.

2. Промяна в границите на съществуващи обекти в КККР:

поземлен имот с идентификатор 61279.75.18: нива, собственост на "АГРОФАКТОР" ЕООД, площ преди промяната: 10992 кв. м, площ след промяната: 10745 кв. м.

3. Заличени обекти от КККР:

поземлен имот с идентификатор 61279.75.17: площ: 11796 кв. м, нива, собственост на Стилян Иванов Йорданов;

поземлен имот с идентификатор 61279.75.46: площ: 1559 кв. м, за селскостопански, горски, ведомствен път, собственост на Община Полски Тръмбеш.


Заповедта да се съобщи по реда на чл. 35, ал. 3 ЗКИР на заинтересованите лица.


Съгласно чл. 53б, ал. 8 ЗКИР заповедта подлежи на обжалване в 30-дневен срок от обнародването ѝ в „Държавен вестник“ по реда на Административнопроцесуалния кодекс пред административния съд по местонахождение на имота.

ИЗПЪЛНИТЕЛЕН ДИРЕКТОР:

ИНЖ. ВИОЛЕТА КОРИТАРОВА







СЛУЖБА ПО ГЕОДЕЗИЯ, КАРТОГРАФИЯ И КАДАСТЪР - ГР. ВЕЛИКО ТЪРНОВО

5000, ПОЩЕНСКА КУТИЯ – 331, Бул. "Цар Т.СВЕТОСЛАВ" №59, 062/622536; 623889,
vellko.tamovo@cadastre.bg, БУЛСТАТ:130362903

СКИЦА НА ПОЗЕМЛЕН ИМОТ № 15-1151376-11.11.2024 г.

Поземлен имот с идентификатор 57340.90.44

С. Полски Сеновец, общ. Полски Тръмбеш, обл. Велико Търново

По кадастралната карта и кадастралните регистри, одобрени със Заповед РД-18-600/27.08.2019 г.
на ИЗПЪЛНИТЕЛЕН ДИРЕКТОР НА АГКК

Последно изменение на кадастралната карта и кадастралните регистри, засягащо поземления имот е от
28.07.2020 г.

Адрес на поземления имот: с. Полски Сеновец, местност ЛОКВИТЕ

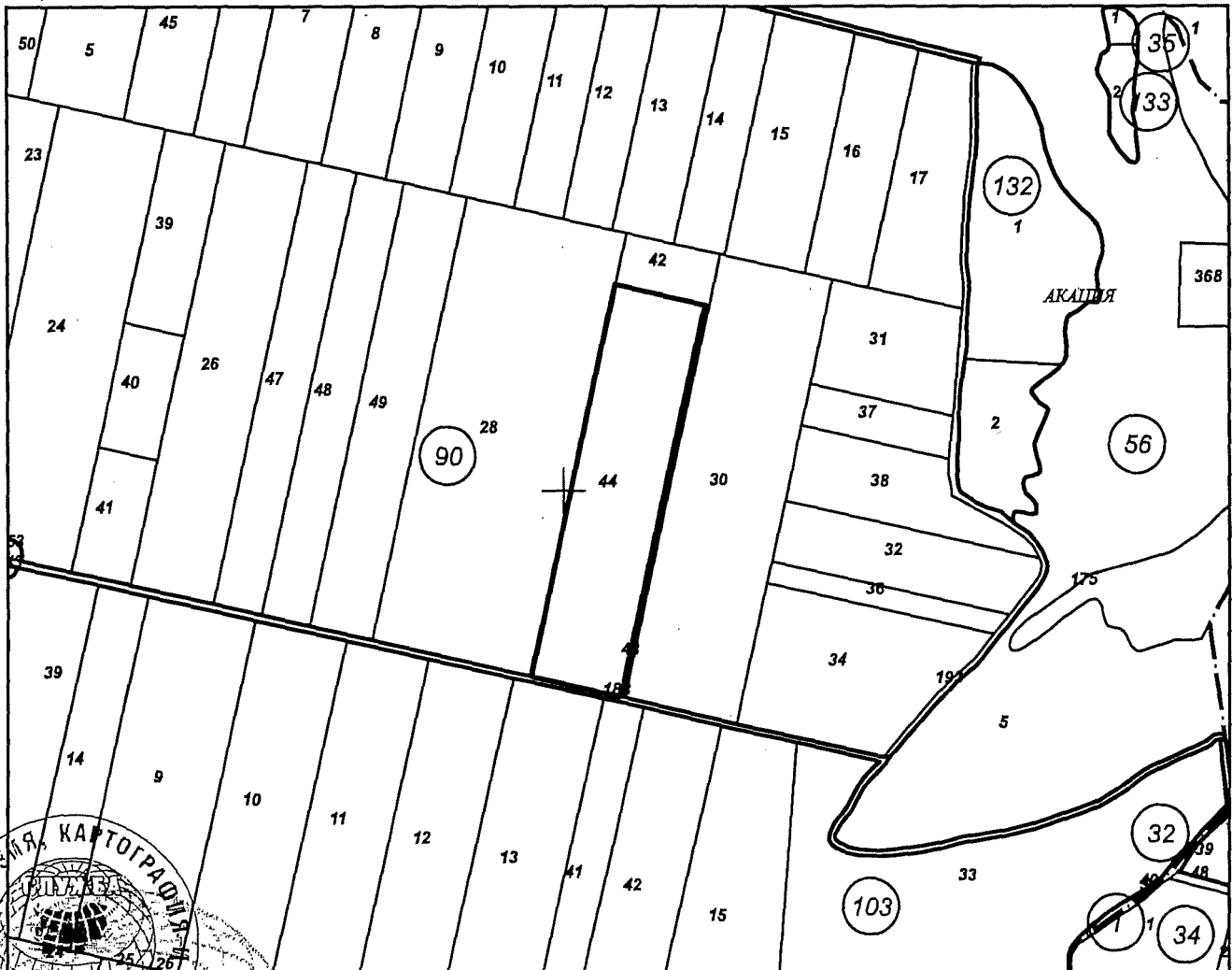
Площ: 17443 кв. м

Трайно предназначение на територията: Земеделска

Начин на трайно ползване: Нива

Категория на земята: 3

Координатна система ККС2005



М 1:5000



Скица № 15-1151376-11.11.2024 г. издадена въз основа на
заявление с № 620280-11.11.2024 г.

Красимир Илиев Йорданов ОСЗ-Полски Тръмбеш

Подписан с квалифициран електронен подпис
and Cadastre Agency / EES
DN: C=BG, O=Soфия, OU=Cadastre, CN=Krasimir
OID.2.5.4.97=NTRBG-130362903, CN=Geodesy Cartography and
Cadastre Agency



Предишен идентификатор: няма
Номер по предходен план: 090044
Съседни: 57340.90.43, 57340.90.42, 57340.90.188, 57340.90.28

Собственици по данни от КРНИ:

1. ОБЩИНА ПОЛСКИ ТРЪМБЕШ

Няма данни за идеалните части

Протокол на ПК за предоставяне земи за стопанисване от общината по чл.19 от ЗСПЗЗ № 1 от 18.11.2008г., издаден от ЗАПОВЕД ОДЗ-ВЕЛИКО ТЪРНОВО

Носители на други вещни права по данни от КРНИ:

няма данни

Сгради, които попадат върху имота

няма данни за сгради



Скица № 15-1151376-11.11.2024 г. издадена въз основа на
заявление с входящ № 01-620280-11.11.2024 г.

Красимир Илиев иорданов ОСЗ-Полски Тръмбеш

Вписан 1934 на 0704/07
Изготвен съгласно чл. 56 от ЗОУ

РЕПУБЛИКА БЪЛГАРИЯ
МИНИСТЕРСТВО НА РЕГИОНАЛНОТО РАЗВИТИЕ И
БЛАГОУСТРОЙСТВОТО
ОБЩИНСКА АДМИНИСТРАЦИЯ ПОЛСКИ ТРЪМБЕШ

ОДОБРЯВАМ:.....
Кмет на община: **ГЕОРГИ ЧАКЪРОВ**

регистър: 1

Картотека 3
Досие/РЗ/ 1212

АКТ № 1212
ЗА ОБЩИНСКА СОБСТВЕНОСТ

ЧАСТНА

(публична, частна)

на недвижим имот, извън регулация, Кад.№090044 находящ се в землището на с.Полски Сеновец, Община Полски Тръмбеш в м."ЛОКВИТЕ"

1. ДАТА НА СЪСТАВЯНЕ:	15.03.2004год.
2. ПРАВНО ОСНОВАНИЕ :	Чл.2 от Закон за общинската собственост
3. ВИД И ОПИСАНИЕ НА ИМОТА	Нива 17.443 дка.. Трета категория
4. БИВШ СОБСТВЕНИК НА ИМОТА	Няма
5. СЪСОБСТВЕНИЦИ - ИМЕ, АДРЕС	Няма
6. № и ДАТА на СЪСТАВЕНИ ПО-РАНО АКТОВЕ:	Няма
7. МЕСТОНАХОЖДЕНИЕ НА ИМОТА:	с.Полски Сеновец, Община Полски Тръмбеш, извън регулация Кад.№090044 в м."ЛОКВИТЕ".
8. ГРАНИЦИ НА ИМОТА:	№090042-нива; №090043-полски път; №000188-полски път; №090028-нива.

9. ПРЕДОСТАВЕНИ ПРАВА ВЪРХУ ИМОТА:

/Акт за предоставяне, право, срок, приобретатели/

10. РАЗПОРЕЖДЕНИЯ С ИМОТА /С ЧАСТ ОТ ИМОТА/:

/Акт за разпореждане, описание, преобретатели/

11. ИМОТЪТ Е ВКЛЮЧЕН В КАПИТАЛА НА ТЪРГОВСКО ДРУЖЕСТВО

/Акт, правно основание, дружество/

12. АКТОСЪСТАВИТЕЛ /трите имена и длъжност/:

ПЕНКА ГЕОРГИЕВА ИВАНОВА – Мл.експерт "Селско стопанство и горски фонд" 1

/подпис/

13. ЗАБЕЛЕЖКА: