



РЕПУБЛИКА БЪЛГАРИЯ  
МИНИСТЕРСТВО НА ОКОЛНАТА СРЕДА И ВОДИТЕ  
РЕГИОНАЛНА ИНСПЕКЦИЯ ПО ОКОЛНАТА СРЕДА И ВОДИТЕ - ВЕЛИКО ТЪРНОВО

РЕШЕНИЕ №ВТ-03-ЕО/2022 г.

за преценяване на необходимостта от извършване на екологична оценка

На основание чл. 85, ал. 4 и ал. 5 от Закона за опазване на околната среда (ЗООС), чл. 14, ал. 1, ал. 2, ал. 3 от Наредбата за условията и реда за извършване на екологична оценка на планове и програми (Наредбата за ЕО), чл. 31, ал. 4 във връзка с ал. 1 и ал. 6 от Закона за биологичното разнообразие (ЗБР), чл. 37, ал. 4 във връзка с чл. 2, ал. 1, т. 1 от Наредбата за условията и реда за извършване на оценка на съвместимостта на планове, програми, проекти и инвестиционни предложения с предмета и целите на опазване на защитените зони (Наредбата за ОС), представена от възложителя информация по чл. 8а, ал. 1 и ал. 2 от Наредбата за ЕО и получено становище от Регионална здравна инспекция, гр. Велико Търново (РЗИ – Велико Търново)

**РЕШИХ:**

да не се извършва екологична оценка на „План за интегрирано развитие на община Полски Тръмбеш (2021–2027 г.)“, при прилагането, на който няма вероятност да се окаже значително отрицателно въздействие върху околната среда и човешкото здраве, при спазване на поставеното условие.

Възложител: Община Полски Тръмбеш, ЕИК 000133933

С адрес: област Велико Търново, община Полски Тръмбеш, гр. Полски Тръмбеш, п. к. 5180, ул. „Черно море“ №4

**Характеристика на проекта за План за интегрирано развитие на община Полски Тръмбеш (ПИРО):**

Основната цел на Плана за интегрирано развитие на община Полски Тръмбеш, като средносрочен рамков документ, е да предложи обща рамка и последователност от конкретни действия за устойчиво и интегрирано развитие на местно ниво, обединени в конкретна програма за действие. ПИРО е оперативен документ, обединяващ целите и начините за тяхното постигане, при задължително съответствие с Национална стратегия за регионално развитие на Република България (2012–2022 г.), Националната концепция за пространствено развитие (НКПР) 2013–2025 г. и нейната актуализация (АНКПР), Интегрираната териториална стратегия за развитие на Северен централен регион от ниво 2 и действащия Общ устройствен план на Община Полски Тръмбеш.

Планът за интегрирано развитие на община Полски Тръмбеш е съобразен с подходите, описани в Методическите указания за разработване и прилагане на ПИРО 2021–2027 г., утвърдени от министъра на регионалното развитие и благоустройството, и допълнителни подходи, извлечени от документите за приоритетите в регионалната и кохезионната политика на ЕС в периода след 2020 г.

ПИРО започва с представянето на резултатите от проведените социалноикономически и пространствени анализи на територията, както и информация, посочена в отделните раздели, синтезирана от данните, събрани при проведените анкетно проучване на фокус групи и интервюта. Тези резултати от обективните данни и субективния прочит на местните лидери, представят ситуацията в общината и очертават тенденциите в развитието ѝ до 2027 г., отразени в SWOT анализа. На тяхна база е формулирана визията на Община Полски Тръмбеш за следващия период 2021–2027, като е изготвена и стратегическата рамка от цели и приоритети, които ще бъдат постигнати от планираните

мерки, дейности и проектни идеи. Определени са и зоните за въздействие и мерките за адаптация към изменението на климата, включени в Стратегическата рамка. Описана е програмата за изпълнение на ПИРО, като накрая са разписани основните инструменти за успешната реализация, включително наблюдението, индикаторите и оценката на плана.

Структурата на стратегическата част на ПИРО Полски Тръмбеш обединява визията за развитие на общината до 2027 г., а именно: „*Благоустроена територия с подобрена свързаност между населените места, известна със своята културна идентичност и уникалност, която дава възможност за развитие на разнообразен бизнес с по-висока добавена стойност, личностно развитие, здравословен начин на живот в сигурна жизнена среда*“.

Планът за интегрирано развитие на община Полски Тръмбеш 2021-2027 г. си поставя 3 стратегически цели, разпределени в 8 приоритета за реализирането, на които са планирани 20 мерки, както следва:

**Стратегическа цел 1: Насърчаване към диверсификация на икономическите дейности и привличане на външни инвеститори:**

За реализирането на стратегическа цел 1 са заложили 2 приоритета, които е планирано да бъдат постигнати, чрез изпълнението на общо 4 мерки, а именно:

*Приоритет 1: Насърчаване на предприемачеството и осигуряване на устойчива заетост* – за постигането му са планирани две мерки:

Мярка 1.1. Подпомагане на микропредприятията и стартиране на собствен бизнес;

Мярка 1.2. Кръгова икономика;

*Приоритет 2: Подкрепа за инвестиции в дейности с по-висока добавена стойност и алтернативни форми на доход* – ще бъде постигнат, чрез две мерки:

Мярка 2.1. Привличане на външни инвеститори;

Мярка 2.2. Развитие на туризма и логистични услуги с по-висока добавена стойност;

**Стратегическа цел 2: Подобряване на жизнената среда и популяризиране уникалността на територията:**

Стратегическата цел ще бъде постигната посредством 3 приоритета, към които са заложили общо 9 мерки, разпределени както следва:

*Приоритет 3: Намаляване на щетите от човешката дейност върху околната среда* – ще бъде постигнат чрез 4 мерки:

Мярка 3.1. Опазване и ефективно използване на водните ресурси и предотвратяване на наводнения;

Мярка 3.2. Повишаване на ефективността при управлението на отпадъците;

Мярка 3.3. Повишаване на енергийната ефективност на публичните сгради;

Мярка 3.4. Енергийната ефективност на жилищни сгради;

*Приоритет 4: Благоустрояване и подобряване на свързаността между населените места* – за да бъде реализиран са планирани общо 3 мерки:

Мярка 4.1. Реновиране и развитие на градската среда;

Мярка 4.2. Населени места, улична мрежа и енергоефективно осветление;

Мярка 4.3. Общинска пътна мрежа;

*Приоритет 5: Социализация и развитие на културно-историческото наследство* – за постигането, на който са планирани 2 мерки:

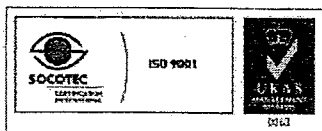
Мярка 5.1. Подобряване на културната инфраструктура;

Мярка 5.2. Съхранение и популяризиране на културно-историческото наследство;

**Стратегическа цел 3: Повишаване на знанията и уменията, опазване на здравето и грижа за уязвимите групи:**

За да бъде постигната Стратегическа цел 3 са планирани общо 3 приоритета, които ще бъдат реализирани посредством общо 7 мерки, а именно:

*Приоритет 6: Създаване на условия за по-добро здравеопазване и интеграция на уязвимите групи* – в обхвата, на който има две мерки:



5002 гр. Велико Търново, бул. "Никола Габровски" № 68, п.к.11

Тел: (+359 62) 620 358, Факс: (+359 62) 623 784

e-mail: riosvt-vt@riosvt.org, www.riosvt.org



Мярка 6.1. Модерно здравеопазване;  
Мярка 6.2. Разширяване на дейностите и повишаване качеството на социалните услуги;

*Приоритет 7: Модернизация на образованието, развитие на личността и спортните дейности* – ще бъде постигнат чрез общо три мерки:

Мярка 7.1. Образователна инфраструктура;  
Мярка 7.2. Личностно развитие;  
Мярка 7.3. Спортни дейности и спортна култура;

*Приоритет 8: Повишаване капацитета на управление на територията* – в неговия обхват има планирани две мерки:

Мярка 8.1. Дигитализация и общинска администрация;  
Мярка 8.2 Сътрудничество.

Проектът на ПИРО попада в хипотезата на т. 9.3 (изм. - ДВ, бр. 70 от 2020 г.) Закон за регионалното развитие - плановете за интегрирано развитие на общините на Приложение №2 от Наредбата за ЕО, във връзка с което, на основание чл. 2, ал. 2, т. 1 от същата наредба подлежи на процедура по преценяване на необходимостта от извършване на екологична оценка. Предвид това, планът попада в обхвата на чл. 2, ал. 1, т. 1 от Наредбата за ОС и подлежи на процедура по оценка на съвместимостта му с предмета и целите на опазване на защитените зони по реда на чл. 31, ал. 4 във връзка с ал. 1 от ЗБР, която се извършва чрез процедурата по преценяване необходимостта от ЕО.

Преценката на компетентния орган по съвместената процедура е да не се извършва екологична оценка, поради следните

#### МОТИВИ:

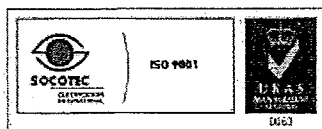
1. Планът е изработен в съответствие с изискванията на Методическите указания за разработване и прилагане на ПИРО за периода 2021-2027 г., утвърдени през март 2021 г. от министъра на регионалното развитие и благоустройството. Осигурена е пространствена, времева и фактическа координация и интеграция на предвижданията на останалите секторни документи, действащи на общинско ниво. Предвидено е взаимодействието с факторите, условията и потенциала за специфичното развитие на общината, мрежата от населени места и отделните сектори.

2. ПИРО Полски Тръмбеш е със срок на действие 7 години. Той е съобразен с нормативните документи, свързани с местното самоуправление, териториалното устройство, опазването на околната среда, кадастъра и имотния регистър за територията на общината и е в съответствие с целите на кохезионната политика на Европейския съюз.

3. Пространственият обхват на плана включва цялата територия на общината, като селищната структура включва 15 населени места. Разпределението от административна гледна точка е: 1 град – общинският център Полски Тръмбеш и 14 села – Раданово, Петко Каравелово, Климентово, Обединение, Полски Сеновец, Страхилово, Павел, Иванча, Куцина, Масларево, Вързулица, Каранци, Орловец и Стефан Стамболово.

4. Предвид обхвата и характера на предложените цели и мерки от плана, прилагането му не би могло да се счете за значително изменение, което може да доведе до отрицателно въздействие върху околната среда, по смисъла на чл. 85, ал. 2 от ЗООС.

5. По отношение на компонент „Атмосферен въздух“, в ПИРО са предвидени конкретни мерки, с посочени средства, източници на финансиране и отговорна структура за реализирането им, с цел поддържане на добро качество на атмосферния въздух (КАВ) и намаляване на фините прахови частици.



5002 гр. Велико Търново, бул. "Никола Габровски" № 68, п.к.11  
Тел: (+359 62) 620 358, Факс: (+359 62) 623 784  
e-mail: riosvt-vt@riosvt.org, www.riosvt.org



6. По отношение на фактор „Шум“, голяма част от мерките, предвидени за подобряване на КАВ, ще допринесат и за поддържане нивата на шума в границите на нормативните изисквания.

7. По отношение на компонент „Почви“, в ПИРО е извършен анализ и оценка на състоянието на почвените ресурси и източниците, които го увреждат. Отчетен е фактът, че Община Полски Тръмбеш попада в Нитратно уязвима зона, а почвите са оценени като застрашени от двата вида ерозия – водоплощна и ветрова. Предвидени са мерки за ограничаване изменението на климата, мерки за адаптиране към климатичните промени и за намаляване на риска от бедствия.

8. По отношение на компонент „Води“, чрез реализиране предвижданията на ПИРО по отношение управление на водите, може да се счете, че планът ще допринесе до подобряване състоянието на водите на територията на Община Полски Тръмбеш

9. В хода на настоящата процедура е постъпило становище с изх. №10-5-1/26.01.2022 г. на директора на РЗИ – Велико Търново, според което представената документация дава достатъчно по обем информация за здравно-хигиенните аспекти при реализацията на ПИРО и потенциалните за човешкото здраве рискови фактори на околната среда върху населението на община Полски Тръмбеш. Мотивирано е заключение, че степента на значимост на въздействието и рискът за човешкото здраве, са правилно оценени.

10. На територията на община Полски Тръмбеш са регистрирани общо 54 броя (като един от тях към момента е със свален статут) паметници на културата, от които 13 са с категория от национално значение, 8 нямат категория, а останалите 32 са от местно значение. По вид регистрираните недвижими културни ценности на територията се разделят в следните групи, съгласно чл. 47 от Закона за културното наследство: археологически (37 бр.), художествени (5 бр.) и исторически (10бр). Праисторическото селище в м. "Блатото", 2 km източно от с. Петко Каравелово, е със статут на архитектурно-строителен от Античността и Средновековието паметник на културата (чл. 50 от Закона за културното наследство). Предвид обхвата и предвижданията на ПИРО Полски Тръмбеш, не би могло да се предположи, че реализирането на някоя от очертаните дейности или цели ще повлияят негативно върху културните ценности на територията на община Полски Тръмбеш.

11. В териториалния обхват на община Полски Тръмбеш попадат частично три защитени зони от мрежата „Натура 2000“ за опазване на природните местообитания и дивата флора и фауна:

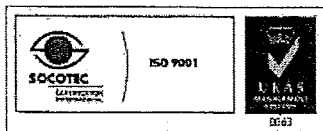
- **BG0000231 „Беленска гора“**, обявена със Заповед №РД-694/28.08.2020 г. на министъра на околната среда и водите (ДВ, бр. 81/2020 г.) – разположена в землищата на с. Каранци, Орловец;

- **BG0000233 „Студена река“**, обявена със Заповед №РД-341/31.03.2021 г. на министъра на околната среда и водите (ДВ, бр. 54/2021 г.) – разположена в землищата на с. Вързулица, Павел;

- **BG0000610 „Река Янтра“**, обявена със Заповед №РД-401/12.07.2016 г. на министъра на околната среда и водите (обн. ДВ бр. 62/2016 г.) – разположена в землищата на с. Каранци, Куцина, Петко Каравелово, Раданово и гр. Полски Тръмбеш.

При извършената проверка за допустимост по реда на чл. 37, ал. 2, във връзка с чл. 12, ал. 1, 2 и ал. 4 от Наредбата за ОС, в съответствие с нивото на подробност на информацията, се установи, че ПИРО на Община Полски Тръмбеш и приложенията към него са **допустими** за осъществяване, само при **съобразяване и съответствие** на произтичащите от него планове, програми, проекти и инвестиционни предложения спрямо режимите в защитените зони, определени със заповедите за обявяването им.

12. На основание чл. 37, ал. 3 от *Наредба за ОС* и представената писмена документация от възложителя, преценката е, че при реализирането на заложените



5002 гр. Велико Търново, бул. „Никола Габровски“ № 68, п.к.11  
Тел: (+359 62) 620 358, Факс: (+359 62) 623 784  
e-mail: riosvt-vt@riosvt.org, www.riosvt.org



дейности, няма вероятност от значително отрицателно въздействие върху защитени зони и не е необходимо изготвянето на оценка за степента на въздействие, поради следните мотиви:

12.1. Част от описаните мерки и дейности в ПИРО Полски Тръмбеш, има вероятност да засегнат 33 BG0000610 „Река Янтра”. Предвид нивото на подробност на информацията и предвижданията в ПИРО, не могат да се идентифицират или предположат:

12.1.1. Отрицателни въздействия, вкл. кумулативни, върху природните местообитания, местообитанията и популациите на видовете или други елементи на защитените зони, като за някои от тях могат да се очакват положителни въздействия.

12.1.2. Значително безпокойство, прогонване и прекъсване на биокоридори, които да предизвикат негативни промени в популациите на видове, предмет на опазване в защитените зони.

12.2. Съгласно представената информация, предвид ниво ѝ на подробност, както и това на предвижданията в ПИРО, не се очаква да бъдат засегнати 33 BG0000231 „Беленска гора” и BG0000233 „Студена река”, респ. да се предизвикат значителни отрицателни въздействия, вкл. кумулативни, върху природните местообитания, местообитанията и популациите на видовете или други елементи на защитените зони.

12.3. Въздействието на отделните мерки и дейности в ПИРО Полски Тръмбеш, може да се оцени по реда на процедурата по ОС, при изготвяне на конкретни планове, програми, проекти и инвестиционни предложения с необходимата подробност.

13. Реализирането на предвижданията на ПИРО не предполага трансгранично въздействие върху околната среда.

14. Предвид мащаба на предвижданията на плана не се очаква кумулирането му с други одобрени или съществуващи планове, програми или проекти да окаже значително отрицателно въздействие върху компонентите и факторите на околната среда.

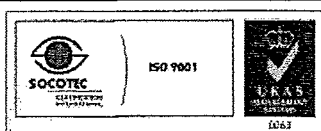
15. В изпълнение на изискванията на чл. 13, ал. 5 от Наредба за ЕО постъпилото искане по образец, съгласно приложение №4 на същата наредба, е оповестено на интернет страницата на РИОСВ – Велико Търново. Към настоящия момент няма постъпили становища/възражения/мнения от засегнатата общественост.

*С цел предотвратяване, намаляване и възможно най-пълно отстраняване на предполагаемите отрицателни въздействия върху околната среда, в това число и върху защитените зони и предметът им на опазване, да се спазва следното*

#### УСЛОВИЕ:

1. При прилагане на ПИРО Полски Тръмбеш, произтичащите инвестиционни проекти/проектни предложения, дейности и инициативи, за които се изисква процедура по ЕО/ОВОС (по реда на ЗООС) и/или процедура по оценка на съвместимостта с предмета и целите на опазване на защитени зони (по реда на ЗБР), да се финансират и одобряват по реда на съответния специален закон, само след произнасяне с акт за съгласуване от компетентния орган по околна среда и при съобразяване с условията и мерките в съответния краен административен акт.

*Настоящото решение не отменя задълженията на възложителя за изпълнение на изискванията на ЗООС и други специални закони и подзаконови нормативни актове и не може да служи като основание за отпадане на отговорността, съгласно действащата нормативна уредба по околна среда.*



5002 гр. Велико Търново, бул. "Никола Габровски" № 68, п.к.11  
Тел: (+359 62) 620 358, Факс: (+359 62) 623 784  
e-mail: riosvt-vt@riosvt.org, www.riosvt.org



При всяка промяна, на възложителя или на някои от обстоятелствата, при които е било издадено настоящото решение, възложителят/новият възложител трябва да уведоми РИОСВ до 14 дни след настъпване на измененията.

Съгласно разпоредбата на чл. 88, ал. 6 от ЗООС, настоящото решение губи правно действие ако в срок от 5 години от влизането му в сила не е одобрен съответния план.

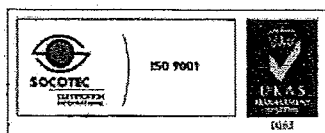
При констатиране неизпълнение на поставеното условие в настоящото решение, виновните лица носят отговорност по чл. 166, т. 2 от ЗООС.

Решението може да бъде обжалвано пред министъра на околната среда и водите и/или пред съответния административен съд, в 14-дневен срок от съобщаването му на заинтересованите лица по реда на Административнопроцесуалния кодекс.

Дата: 07.03.2021.  
гр. Велико Търново

ДИРЕКТОР  
НА РИОСВ-ВЕЛИКО ТЪРНОВО:

ИНЖ. МАЯ РАДЕВА



5002 гр. Велико Търново, бул. "Никола Габровски" № 68, п.к.11  
Тел: (+359 62) 620 358, Факс: (+359 62) 623 784  
e-mail: riosvt-vt@riosvt.org, www.riosvt.org

