

ОБЩИНА ПОЛСКИ ТРЪМБЕШ

€ 5180 ПОЛСКИ ТРЪМБЕШ | ул. Черно море № 4
☎ Централна: 06141/41-41 | 06141/41-42 | факс 06141/69 54
✉ obshtina@trambesh.egov.bg | <http://www.trambesh.eu/>

О Б Я В А

ДО ЗАИНТЕРЕСОВАНИТЕ ЛИЦА И ОБЩЕСТВЕННОСТ

Във връзка с провеждане на процедура по преценяване необходимостта от оценка въздействието върху околната среда и на основание чл. 4, ал. 2 от *Наредбата за условията и реда за извършване на ОВОС*

ОБЩИНА ПОЛСКИ ТРЪМБЕШ

ПРЕДОСТАВЯ

информация по Приложение № 5 към чл. 4, ал. 3 от *Наредбата за условията и реда за извършване на ОВОС* за изясняване обществения интерес към реализиране на инвестиционно предложение за „**Изграждане на два сондажни кладенеца за напояване на овощна и зеленчукова градина в землището на с. Раданово, общ. Полски Тръмбеш, област Велико Търново**”, което ще се реализира в имоти с идентификатори 61279.116.4 и 61279.116.3 по КК и КР на с. Раданово, община Полски Тръмбеш с Възложител ЗП Велико Великов.

Всички, които желаят да изразят становища, мнения, предложения и възражения относно реализацията на инвестиционното предложение могат да го направят писмено в РИОСВ- Велико Търново, адрес : гр. Велико Търново 5002, ул. "Никола Габровски" № 68, e-mail: riosvt-vt@riosvt.org

Приложение № 5 е неразделна част от настоящата обява.

19.03.2024г.
гр. ПолскиТръмбеш

Приложение № 5 към чл. 4, ал. 1 от
Паредбата за условията и реда за извършване на
оценка на въздействието върху околната среда

ДО
ДИРЕКТОРА НА
РИОСВ - ВЕЛИКО ТЪРНОВО

ОКОЛНАТА СРЕДА И ВОДУ
ОБЩЕСТВЕНА ИНСПЕКЦИЯ
ВЕЛИКО ТЪРНОВО
65 10-01 2024

УВЕДОМЛЕНИЕ
за инвестиционно предложение

от: ЗП Веридо, Улиев Зелма ; с. Райданско
ул. Велко М. № 30 ; 0725145091
(име, адрес и телефон за контакт)

(седалище)

Пълен пощенски адрес:

5125

Телефон, факс и ел. поща (e-mail):

0725145091 ; algorian@gmail.com

Управител или изпълнителен директор на фирмата възложител:

Лице за контакти:

Зелма Улиев Зелма

УВАЖАЕМИ Г-НИ Г-ЖО ДИРЕКТОР,

Уведомяваме Ви, че ЗП Веридо, Улиев Зелма
има следното инвестиционно предложение:

Изграждане на два сондажни кладенци в с. Райданско с дължителна дължина за напояване на овощна и зеленчукова градина

Характеристика на инвестиционното предложение:

I. Резюме на предложението

(посочва се характерът на инвестиционното предложение, в т.ч. дали е за ново инвестиционно предложение, и/или за разширение или изменение на производствената дейност съгласно приложение № 1 или приложение № 2 към Закона за опазване на околната среда (ЗООС))

Изграждане на два сондажни кладенци в с. Райданско с дължителна дължина за напояване на овощна и зеленчукова градина

2. Описание на основните процеси, капацитет, обща използвана площ; необходимост от други свързани с основния предмет спомагателни или поддържащи дейности, в т.ч. ползване на съществуваща или необходимост от изграждане на нова техническа инфраструктура (пътища/улици, газопровод, електропроводи и др.); предвидени изкопни работи, предполагаема дълбочина на изкопите, ползване на взрив:

Винаги работи на всеки обект е в центъра

3. Връзка с други съществуващи и одобрени с устройствен или друг план дейности в обхвата на въздействие на обекта на инвестиционното предложение, необходимост от издаване на съгласувателни/разрешителни документи по реда на специален закон; орган по одобряване/разрешаване на инвестиционното предложение по реда на специален закон:

4. Местоположение:

(населено място, община, квартал, поземлен имот, като за линейни обекти се посочват засягатите общини/райони/кметства, географски координати или правоъгълни проекционни UTM координати в 35 зона в БГС2005, собственост, близост до или засягане на елементи на Националната екологична мрежа (НЕМ), обекти, подлежащи на здравна защита, и територии за опазване на обектите на културното наследство, очаквано трансгранично въздействие, схема на нова или промяна на съществуваща пътна инфраструктура)

с Редовна: общ. 12. Редовна
първи общински поземлен имот 01279 с пътешествия
до зона 45. 01279; втори общински поземлен имот 01279
с територията до зона 45. 01279

5. Природни ресурси, предвидени за използване по време на строителството и експлоатацията:

(включително предвидено водоземане за питейни, промишлени и други нужди - чрез обществено водоснабдяване (ВиК или друга мрежа) и/или водоземане или ползване на повърхностни води и/или подземни води, необходими количества, съществуващи съоръжения или необходимост от изграждане на нови)

.....
.....
.....
.....
6. Очаквани вещества, които ще бъдат емитирани от дейността, в т.ч. приоритетни и/или опасни, при които се осъществява или е възможен контакт с води:

.....
.....
.....
.....

7. Очаквани общи емисии на вредни вещества във въздуха по замърсители:

.....
.....
.....
.....

8. Отпадъци, които се очаква да се генерират, и предвиждания за тяхното третиране:

.....
.....
.....
.....

9. Отпадъчни води:

(очаквано количество и вид на формираните отпадъчни води по потоци (битови, промишлени и др.), сезонност, предвидени начини за третирането им (пречиствателна станция/съоръжение и др.), отвеждане и заустване в канализационна система/повърхностен воден обект/водопътна изгревна яма и др.)

.....
.....
.....
.....

10. Опасни химични вещества, които се очаква да бъдат налични на площадката на предприятието/съоръжението, както и капацитета на съоръженията, в които се очаква те да са налични:

(в случаите по чл. 99б ЗООС се представя информация за вида и количеството на опасните вещества, които ще са налични в предприятието/съоръжението съгласно приложение № 1 към Наредбата за предотвратяване на големи аварии и ограничаване на последствията от тях)

.....
.....
.....
.....

I. Моля да ни информирате за необходимите действия, които трябва да предприемем, по реда на глава шеста ЗООС.

Г. Моля, на основание чл. 93, ал. 9, т. 1 ЗООС да се проведе задължителна ОВОС, без да се извършва преценка.

II. Друга информация (не е задължително за попълване)

Моля да бъде допуснато извършването само на ОВОС (в случаите по чл. 91, ал. 2 ЗООС, когато за инвестиционно предложение, включено в приложение № 1 или в приложение № 2 към ЗООС, се изисква и изготвянето на самостоятелен план или програма по чл. 85, ал. 1 и 2 ЗООС) поради следните основания (мотиви):

.....
.....
.....
.....

Прилагам:

1. Документи, доказващи обявяване на инвестиционното предложение на интернет страницата на възложителя, ако има такава, и чрез средствата за масово осведомяване или по друг подходящ начин съгласно изискванията на чл. 95, ал. 1 от ЗООС.

2. Документи, удостоверяващи по реда на специален закон, нормативен или административен акт права за инициране или кандидатстване за одобряване на инвестиционно предложение.

3. Други документи по преценка на уведомятеля:

3.1. допълнителна информация/документация, поясняваща инвестиционното предложение;

3.2. картен материал, схема, снимков материал в подходящ мащаб.

4. Електронен носител - 1 бр.

- Желая писмото за определяне на необходимите действия да бъде издадено в електронна форма и изпратено на посочения адрес на електронна поща.


- Желая да получавам електронна кореспонденция във връзка с предоставяната услуга на посочения от мен адрес на електронна поща.

- Желая да получа крайния документ:

- лично на място
- чрез лицензиран пощенски оператор
- по куриер

Дата: 20.11.2014.....

Уведомятел:


(подпис)



СЛУЖБА ПО ГЕОДЕЗИЯ, КАРТОГРАФИЯ И КАДАСТЪР - ГР. ВЕЛИКО ТЪРНОВО

5000, ПОЩЕНСКА КУТИЯ – 331, Бул. "Цар Т.СВЕТОСЛАВ" №59, 062/622536; 623889,
veliko.tarnovo@cadastre.bg, БУЛСТАТ:130362903

СКИЦА НА ПОЗЕМЛЕН ИМОТ
№ 15-152921-14.03.2018 г.

Поземлен имот с идентификатор 61279.116.3

С. Раданово, общ. Полски Тръмбеш, обл. Велико Търново

По кадастралната карта и кадастралните регистри, одобрени със Заповед РД-18-11/31.05.2014 г.
на ИЗПЪЛНИТЕЛЕН ДИРЕКТОР НА АГКК

Последно изменение със заповед: няма издадена заповед за изменение в КККР

Адрес на поземления имот: местност КРУШАКА

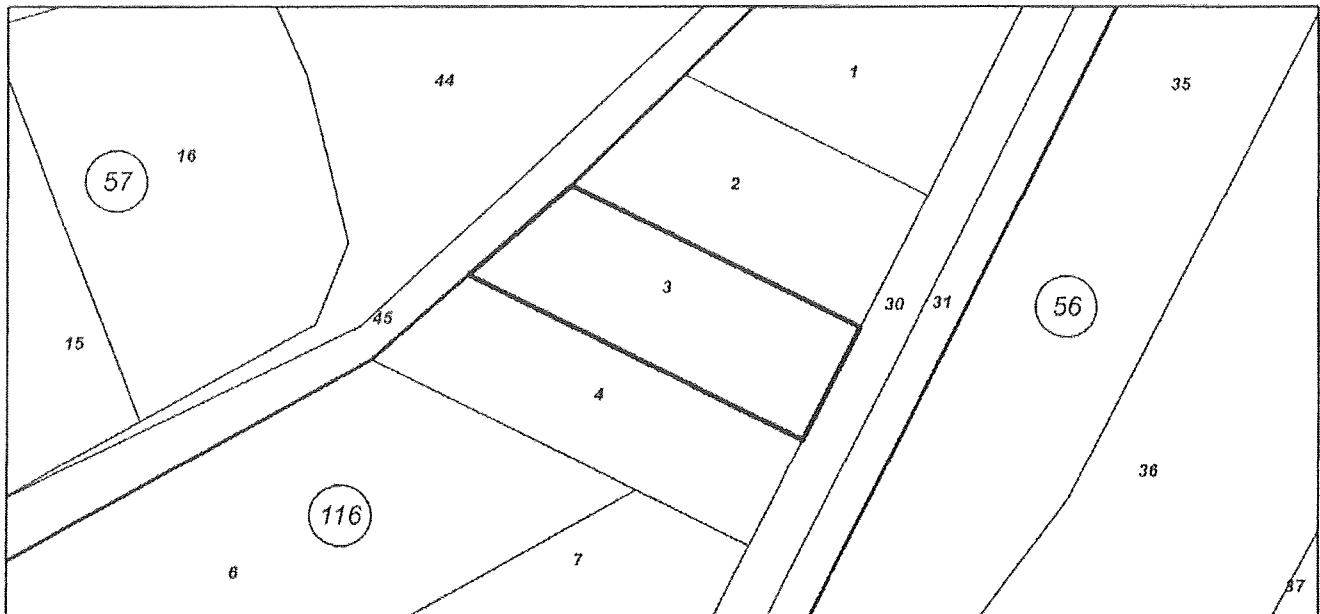
Площ: 2996 кв.м

Трайно предназначение на територията: Земеделска

Начин на трайно ползване: Нива

Категория на земята при неполивни условия: 3

Координатна система БГС2005



М 1:2000

Номер по предходен план: 116003

Съседи: 61279.57.45, 61279.116.4, 61279.116.30, 61279.116.2


Собственици:

1. Велико Илиев Великов

Няма данни за идеалните части

Нотариален акт № 162 том 14 рег. 6586 дело 2733 от 19.07.2016г., издаден от Служба по вписванията
гр.Велико Търново

Скицата да послужи за: при необходимост



Скица № 15-152921-14.03.2018 г. издадена въз основа на
документ с входящ № 01-87190-12.03.2018 г.

/инж. Иван Анастасов/



СЛУЖБА ПО ГЕОДЕЗИЯ, КАРТОГРАФИЯ И КАДАСТЪР - ГР. ВЕЛИКО ТЪРНОВО

5000, ПОЩЕНСКА КУТИЯ – 331, Бул. "Цар Т.СВЕТОСЛАВ" №59, 062/622536; 623889,
veliko.tarnovo@cadastre.bg, БУЛСТАТ:130362903

**СКИЦА НА ПОЗЕМЛЕН ИМОТ
№ 15-152948-14.03.2018 г.**

Поземлен имот с идентификатор **61279.116.4**

С. Раданово, общ. Полски Тръмбеш, обл. Велико Търново

По кадастралната карта и кадастралните регистри, одобрени със Заповед РД-18-11/31.05.2014 г.
на **ИЗПЪЛНИТЕЛЕН ДИРЕКТОР НА АГКК**

Последно изменение със заповед: **няма издадена заповед за изменение в КККР**

Адрес на поземления имот: **местност КРУШАКА**

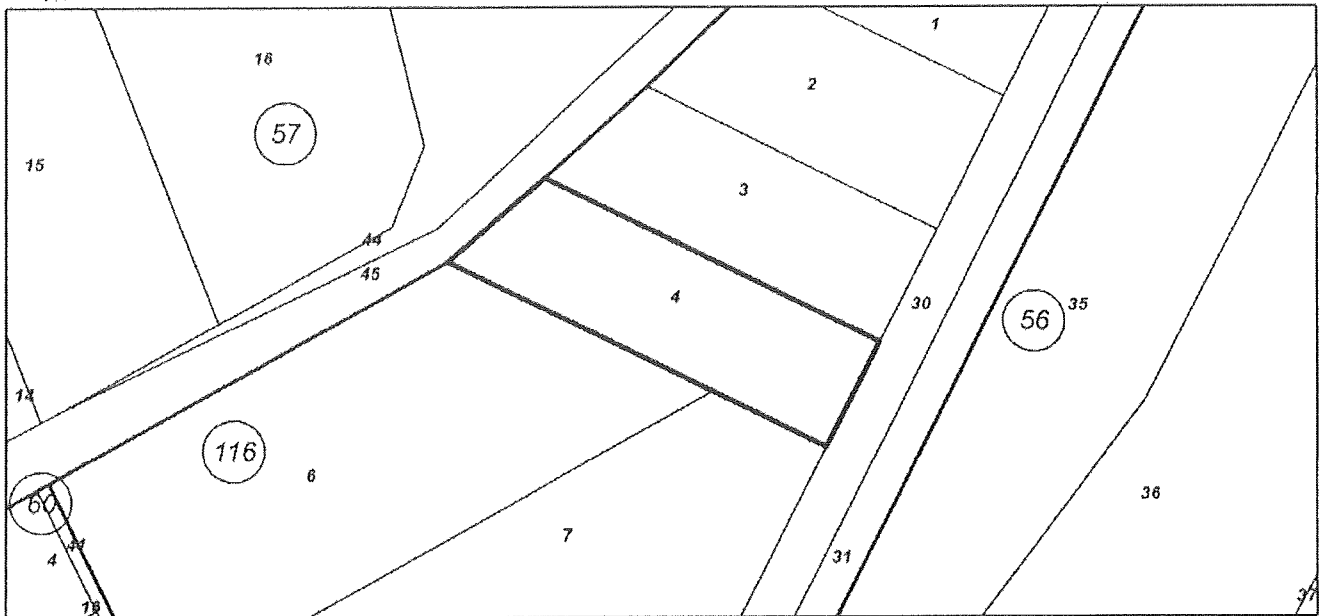
Площ: **3204 кв.м**

Трайно предназначение на територията: **Земеделска**

Начин на трайно ползване: **Нива**

Категория на земята при неполивни условия: **3**

Координатна система БГС2005



М 1:2000

Номер по предходен план: **116004**

Съседни: **61279.57.45, 61279.116.6, 61279.116.7, 61279.116.30, 61279.116.3**


Собственици:

1. **Велико Илиев Великов**

Няма данни за идеалните части

Нотариален акт № 162 том 14 рег. 6586 дело 2733 от 19.07.2016г., издаден от Служба по вписванията гр.Велико Търново

Скицата да послужи за: **при необходимост**



.....
/инж. Иван Анастасов/

Скица № 15-152948-14.03.2018 г. издадена въз основа на документ с входящ № 01-87190-12.03.2018 г.